

(9)

हायरी सं. 1512 दिनांक 11-12-07  
पत्रावली सं. 7-1 क्र. सं. 169

संख्या-2688/आठ-2-2007-04 एच.वी./2007

प्रेषक,  
शंकर अग्रवाल,  
प्रमुख सचिव  
उत्तर प्रदेश शासन।  
सेवा में,  
जिलाधिकारी,  
लखनऊ।

आवास एवं शहरी नियोजन अनुभाग-2

लखनऊ : दिनांक- 5 दिसम्बर, 2007

विषय-उ0प्र0 आवास एवं विकास परिषद द्वारा प्रस्तावित सुल्तानपुर रोड भूमि विकास एवं गृहस्थान योजना, लखनऊ को भूमि अध्याप्ति हेतु भूमि अध्याप्ति अधिनियम-1894 (यथासंशोधित) की धारा-7 के अधीन कार्यवाही किये जाने के सम्बन्ध में।

महोदय,

उपर्युक्त प्रकरण में मुझे यह कहने का निदेश हुआ है कि उ0प्र0 आवास एवं विकास परिषद द्वारा प्रस्तावित सुल्तानपुर रोड भूमि विकास एवं गृहस्थान योजना, लखनऊ के सम्बन्ध में जो उ0प्र0 आवास एवं विकास परिषद अधिनियम-1965 (उ0प्र0 अधिनियम संख्या-1, 1966) के अन्तर्गत उ0प्र0 आवास एवं विकास परिषद द्वारा जारी की गई अध्याप्ति संख्या-925/एल.ए.सी./एच.व्यू-1111(2) दिनांक-30 सितम्बर, 2006 ज उत्तर प्रदेश गजट के भाग-3 के पृष्ठ 251-252 में दिनांक 07 अक्टूबर, 2006 को प्रकाशित हुई थी, के अधिग्रहण हेतु श्री राज्यपाल महोदय सम्पत्ति विचारोपसन्ना भूमि अध्याप्ति अधिनियम-1894 (यथासंशोधित) की धारा-7 के अधीन जिलाधिकारी, लखनऊ को निर्देशित करते हैं कि उक्त योजना में समाविष्ट भूमि के अर्जन की कार्यवाही कर तत्काल इस सम्बन्ध में समय-समय पर जारी किये गये शासनादेशों एवं परिषद अधिनियमों में दी गयी व्यवस्थाओं को भी ध्यान में रखें।

भवदीय,

(शंकर अग्रवाल)  
प्रमुख सचिव।

संख्या-2606 (1)/आठ-2-07-तददिनांक :  
प्रतिलिपि :

अंगेजी अनुवाद सहित संयुक्त अधीक्षक, राजकीय मुद्रण एवं लेखन सामग्री ऐशबाग, प्रेस, लखनऊ को इस आशय से प्रेषित कि उक्त सूचना को दिनांक 5/12/07 के विधायी परिशिष्ट भाग-4 खण्ड-ख में प्रकाशित करने एवं उक्त अधिसूचना की 50 प्रतियां शासन को तत्काल उपलब्ध कराने का कष्ट करें ।

आज्ञा से




( बाबू राम )  
अनु सचिव ।

संख्या-2606 (1)/आठ-2-07-तददिनांक :

प्रतिलिपि, निम्नलिखित को सूचनार्थ एवं आवश्यक कार्यवाही हेतु प्रेषित :-

- ✓ 1. आवास आयुक्त, उ0प्र0 आवास एवं विकास परिषद, 104 महात्मा गांधी मार्ग, लखनऊ ।
2. जिलाधिकारी, लखनऊ ।
3. भूमि अध्याप्ति अधिकारी, लखनऊ ।

आज्ञा से



( बाबू राम )  
अनु सचिव ।

- C -

उत्तर प्रदेश शासन  
आवास एवं शहरी नियोजन अनुभाग-2  
संख्या-2686/आठ-2-2007-04 एच.बी./2005  
लखनऊ : दिनांक- 5 सितम्बर, 2007

### अधिसूचना

उत्तर प्रदेश गजट दिनांक-07, अक्टूबर, 2006, उ0प्र0 आवास एवं विकास परिषद अधिनियम, 1965 (उ0प्र0 अधिनियम संख्या-1, 1965) की धारा-32 की उपधारा-1 के अधीन प्रकाशित परिषद की अधिसूचना संख्या-925/एल.ए.सी./एच.क्यू.-111(2) दिनांक-30 सितम्बर, 2006 के क्रम में और उत्तर प्रदेश में अपनी प्रवृत्ति के सम्बन्ध में यथा संशोधित और उक्त अधिनियम की अनुसूची के खण्ड-3 द्वारा उपात्तरित भूमि अधिनियम-1894 (अधिनियम संख्या-1 सन् 1894) की धारा-17 की उपधारा (1) के अधीन शक्ति का प्रयोग करके श्री राज्यपाल उक्त अधिनियम के अधीन उ0प्र0 आवास एवं विकास परिषद की सुल्तानपुर रोड भूमि विकास एवं गृहस्थान योजना, लखनऊ, जोकि लखनऊ नगर की आवासीय समस्या के निराकरण हेतु बनायी गयी है, के शीघ्र निष्पादन के हित में निदेश देते हैं कि यह निर्माण कार्य अभिनिर्णय नहीं दिया गया है, लखनऊ के कलेक्टर उक्त अधिनियम की धारा-9(1) निर्दिष्ट सूचना के प्रकाशन से 15 दिन के अवसान पर उक्त योजना के प्रयोजनार्थ आवश्यक निम्नलिखित भूमि पर शासनादेशों में दी गयी व्यवस्था के अनुरूप कब्जा कर सकते हैं। अर्थात् खसरावार अधिग्रहीत भूमि का इन्वॉल्व निम्न प्रकार है:-

(1/2/07)



- D -

संख्या 2688(1)/8-2-2007, तददिनांक।

प्रतिलिपि निम्नलिखित को सूचनार्थ एवं आवश्यक कार्यवाही हेतु प्रेषित :-

- ✓- आवास आयुक्त, उ०प्र० आवास एवं विकास परिषद को उनके संख्या-205/एल.ए.सी./एच.क्यू., दिनांक 28-10-2006 के सन्दर्भ में प्रेषित।
- 2- विशेष भूमि अध्याप्ति अधिकारी, आवास विकास परिषद, कलेक्ट्रेट, लखनऊ।

आज्ञा से,



( बाबू राम )  
अनु सचिव।

- 1 -  
 सुल्तानपुर रोड भूमि विकास एवं गृहस्थान योजना, लखनऊ  
 ग्राम-देवामऊ, परगना-बिजनौर, तहसील व जिला-लखनऊ

क्र०सं०	खसरा सं०	कुल क्षेत्रफल (हे० म०)	अधिग्रहीत क्षेत्रफल (हेक्टैअर म०)
1	95	0.382	0.382
2	96	0.132	0.132
3	97	0.006	0.006
4	98	0.689	0.689
5	99	0.256	0.256
6	100	0.435	0.435
7	103	0.251	0.251
8	104	0.250	0.250
9	105	0.183	0.183
10	109	0.004	0.004
11	115	0.332	0.332
12	116	0.087	0.087
13	118	0.013	0.013
14	122	0.187	0.187
15	125	0.556	0.556
16	126	0.180	0.180
17	128	0.013	0.013
18	129	0.240	0.230
19	130	0.202	0.202
20	131	0.291	0.291
21	132	0.177	0.177
22	133	0.274	0.274
23	134	0.986	0.986
24	135	1.252	1.242
25	136	0.771	0.761
26	137	0.013	0.013
27	138	0.610	0.610
28	139	0.475	0.46
29	140	0.240	0.240
30	141	0.228	0.228
31	142	0.680	0.680
32	143	0.582	0.582
33	144	0.442	0.442
34	145	0.039	0.039
35	146	0.039	0.039

*(Signature)*  
A.E.


*(Signature)*  
E.E.


क्र०सं०	खसरा सं०	कुल क्षेत्रफल (हे० म०)	अधिग्रहीत क्षेत्रफल (हेक्टेअर म०)
36	147	1.040	1.030
37	148	0.032	0.032
38	149	0.038	0.038
39	150	0.041	0.041
40	151	0.042	0.042
41	152	0.386	0.386
42	153	0.651	0.641
43	154	0.357	0.357
44	155	0.087	0.087
45	156	0.035	0.035
46	157	0.098	0.098
47	158	0.117	0.117
48	159	0.001	0.001
49	160	0.025	0.025
50	161	0.036	0.036
51	162	0.360	0.360
52	163	0.252	0.252
53	164	0.355	0.355
54	165	0.278	0.278
55	166	0.250	0.250
56	167	0.025	0.025
57	168	0.678	0.678
58	169	0.038	0.038
59	170	0.225	0.225
60	171	0.316	0.306
61	173	0.413	0.413
62	174	0.093	0.093
63	175	0.122	0.122
64	176	0.053	0.053
65	177	0.185	0.185
66	178	0.016	0.016
67	179	0.082	0.082
68	180	0.383	0.200
69	186	0.279	0.279
70	187	0.519	0.519
71	188	0.163	0.163
72	189	0.281	0.271
73	190	0.073	0.073

अ. ए.  
E. E.

क्र०सं०	खसरा सं०	कुल क्षेत्रफल (हे० मे०)	अधिग्रहीत क्षेत्रफल (हेक्टेअर मे०)
74	197	0.024	0.024
75	198	0.392	0.200
76	200	0.020	0.020
77	201	0.019	0.019
78	202	0.112	0.112
79	203	0.187	0.187
80	204	0.038	0.038
81	205	0.038	0.038
82	206	0.057	0.057
83	207	0.057	0.057
84	208	0.038	0.038
85	209	0.025	0.025
86	210	0.269	0.269
87	211	0.152	0.152
88	212	0.152	0.152
89	213	0.177	0.177
90	214	0.160	0.160
91	215	0.201	0.201
92	216	0.316	0.316
93	217	0.202	0.202
94	218	0.147	0.147
95	219	0.037	0.037
96	220	0.160	0.160
97	221	0.051	0.051
98	222	0.051	0.051
99	223	0.089	0.089*
100	224	0.013	0.013*
101	225	0.023	0.023
102	226	0.013	0.013
103	227	0.014	0.014
104	229	0.058	0.058
105	230	0.123	0.123
106	231	0.230	0.230
107	232	0.200	0.200 <sup>1</sup>
108	233	0.316	0.316
109	234	0.081	0.081
110	235	0.696	0.696
111	236	0.653	0.653

समस्त:

  
A.E.

  
E.E.

क्र०सं०	खसरा सं०	कुल क्षेत्रफल (हे० मे)	अधिग्रहीत क्षेत्रफल (हेक्टेअर मे)
112	237	0.086	0.086
113	238	0.084	0.084
114	239	0.164	0.164
115	240	1.278	1.278
116	241	0.430	0.430
117	242	0.114	0.114
118	243	0.164	0.164
119	244	0.063	0.063
120	245	0.025	0.025
121	24/246	0.885	0.885
122	92/247	0.059	0.059
123	160/248	0.058	0.058
	Total	28.928	28.468

A.E.

E.E.



**सुल्तानपुर रोड भूमि विकास एवं गृहस्थान योजना, लखनऊ**  
**ग्राम-सरसवाँ, परगना-बिजनौर, तहसील व जिला-लखनऊ**

क्र०सं०	खसरा सं०	कुल क्षेत्रफल (हे० भ०)	अधिग्रहीत क्षेत्रफल (हेक्टेअर भ०)
1	1097	0.196	0.196
2	1098	0.266	0.266
3	1099	0.307	0.307
4	1100	0.213	0.213
5	1101	0.304	0.304
6	1102	0.247	0.247
7	1103	0.204	0.204
8	1104	0.180	0.180 ✓
9	1149	0.269	0.259
10	1150	0.193	0.183
11	1151	0.202	0.192
12	1152	0.275	0.265
13	1170	0.810	0.810 ✓
14	1171	0.133	0.043 ✓
15	1172	0.329	0.279 ✓
16	1174	0.095	0.085
17	1175	0.133	0.123
18	1176	0.114	0.114
19	1177	0.145	0.145 ✓
20	1178	0.114	0.104 ✓
21	1179	4.273	4.263
22	1180	0.595	0.395
23	1181	0.127	0.127 ✓
24	1182	0.455	0.455 ✓
25	1183	0.500	0.506
26	1184	0.076	0.076 ✓
27	1185	0.101	0.101 ✓
28	1186	0.063	0.063 ✓
29	1187	0.579	0.579
30	1188	0.291	0.291 ✓
31	<u>1189</u>	<u>0.276</u>	<u>0.156</u> ✓
32	1190	0.329	0.319
33	1191	0.167	0.167
34	1192	0.300	0.300
35	1193	0.158	0.158

क्रमशः

*Amb. Q.*


A. E.


*E. E.*

E. E.

क्र०सं०	खसरा सं०	कुल क्षेत्रफल (हे० गे०)	अधिग्रहीत क्षेत्रफल (हेक्टेअर में)
36	1194	0.168	0.168
37	1195	0.506	0.506
38	1196	0.598	0.598
39	1197	0.171	0.171
40	1201	0.309	0.309
41	1202	0.038	0.038
42	1203	0.057	0.057
43	1204	0.304	0.304
44	1205	0.190	0.190
45	1206	0.051	0.051
46	1207	0.133	0.133
47	1208	0.247	0.247
48	1209/1	0.548	0.548
49	1210	0.246	0.236
50	1211	0.753	0.753
51	1212	0.158	0.158
52	1213	0.218	0.208
53	1214/1	0.149	0.099
	1214/2	0.082	0.082
54	1215	0.291	0.281
55	1216	0.316	0.316
56	1217	0.133	0.133
57	1218	0.155	0.155
58	1260	0.139	0.139
59	1261	0.081	0.081
60	1262	0.218	0.218
61	1263	0.240	0.240
62	1264	0.113	0.113
63	1265	0.025	0.023
64	1266	0.032	0.032
65	1267/1	0.028	0.028
66	1267/2	0.044	0.044
67	1267/3	0.013	0.013
68	1268	0.174	0.174
69	1269	0.184	0.184
70	1270	0.248	0.238
71	1271	0.278	0.278
72	1272	0.240	0.240
73	1273	0.462	0.462


593


  
A.E.

  
E.E.

क्र०सं०	खसरा सं०	कुल क्षेत्रफल (हे० में)	अधिमहीत क्षेत्रफल (हेक्टेअर में)
74	1274	0.109	0.109
75	1275	0.246	0.246
76	1276	0.209	0.209
77	1277	0.069	0.069
78	1278	0.127	0.127
79	1279	0.063	0.063
80	1280	0.114	0.114
81	1281/1	0.190	0.190
82	1281/2	0.051	0.051
83	1281/3	0.025	0.025
84	1281/4	0.013	0.013
85	1282	0.247	0.167
86	1283	0.133	0.133
87	1290	0.205	0.205
88	1291	0.342	0.342
89	1292	0.161	0.161
90	1293	0.288	0.288
91	1294/1	0.247	0.247
92	1294/2	0.032	0.032
93	1294/3	0.051	0.051
94	1295	0.139	0.139
95	1296	0.174	0.174
96	1297	0.114	0.114
97	1298	0.114	0.114
98	1299	0.310	0.310
99	1300	0.396	0.396
100	1301/1	0.089	0.089
101	1301/2	0.089	0.089
102	1301/3	0.063	0.063
103	1302	0.310	0.310
104	1303	0.025	0.025
105	1304	0.221	0.221
106	1305	0.294	0.294
107	1306	0.259	0.259
108	1308	0.076	0.076
109	1309	0.114	0.114
110	1310	0.120	0.120
111	1311	0.082	0.082

कुमरा :

  
A.E.

  
E.E.

क्र०सं०	खसरा सं०	कुल क्षेत्रफल (हे० में)	अधिग्रहीत क्षेत्रफल (हेक्टेअर में)
112	1327/1	0.007	0.007
113	1327/2	0.096	0.096
114	1327/3	0.063	0.063
115	1327/4	0.500	0.500
116	1328/1	0.063	0.063
117	1328/2	0.063	0.063
118	1328/3	0.652	0.652
119	1328/4	0.069	0.069
120	1328/5	0.054	0.054
121	1329/1	0.054	0.054
122	1329/2	0.022	0.022
123	1329/3	0.121	0.121
124	1329/4	0.171	0.171
125	1330	0.082	0.082
126	1331	0.074	0.074
127	1332	0.183	0.183
128	1333	0.139	0.139
129	1334	0.097	0.097
130	1335	0.104	0.104
131	1336	0.133	0.133
132	1337	0.116	0.116
133	1338	0.099	0.099
134	1339	0.076	0.076
135	1340	0.104	0.104
136	1341	0.098	0.098
137	1342	0.096	0.096
138	1343	0.326	0.326
139	1344	0.835	0.825
140	1345	1.009	1.009
141	1346/1	0.629	0.629
142	1346/2	0.152	0.152
143	1346/3	0.006	0.006
144	1347	0.405	0.405
145	1348	0.275	0.275
146	1349	0.727	0.727
147	1350	0.237	0.237
148	1351	0.253	0.253


क्रमशः


*M.S.*  
A.E.

*E.E.*

क्र०सं०	खसरा सं०	कुल क्षेत्रफल (हे० में)	अधिग्रहीत क्षेत्रफल (हेक्टेअर में)
149	1352	0.547	0.547
150	1353	0.174	0.174
151	1354	0.243	0.243
152	1355	0.253	0.253
153	1356/1-2	0.237	0.237
154	1356/3	0.038	0.038
155	1356/4	0.104	0.104
156	1357/1	0.016	0.016
157	1357/2	0.136	0.136
158	1357/3	0.025	0.025
159	1357/4	0.038	0.038
160	1358	0.152	0.152
161	1359	0.184	0.184
162	1360	0.139	0.139
163	1361	0.188	0.188
164	1362	0.174	0.174
165	1363	0.057	0.057
166	1364	0.275	0.255
167	1365	0.146	0.146
168	1366	0.323	0.323
169	1367	0.272	0.272
170	1368	0.063	0.033
171	1369	0.107	0.107
172	1370	0.127	0.127
173	1371	0.101	0.101
174	1372	0.085	0.085
175	1373	0.202	0.202
176	1374	0.727	0.727
177	1375	0.114	0.114
178	1376	0.139	0.139
179	1377	0.095	0.095
180	1378	0.073	0.073
181	1379	0.066	0.066
182	1380	0.114	0.099
183	1381/1	0.070	0.055
184	1381/2	0.190	0.190
185	1381/3	0.082	0.082
186	1381/4	0.108	0.108

क्रमशः

  
A.E.

  
E.E.

क्र०सं०	खसरा सं०	कुल क्षेत्रफल (हे० म०)	अधिग्रहीत क्षेत्रफल (हेक्टेअर म०)
187	1382/1	0.136	0.136
188	1382/2	0.547	0.547
189	1382/3	0.054	0.054
190	1382/4	0.041	0.041
191	1382/5	0.082	0.082
192	1382/6	0.003	0.003
193	1382/7	0.003	0.003
194	1383	0.506	0.506
195	1384	0.190	0.190
196	1385	0.111	0.101
197	1386	0.183	0.173
198	1387	0.148	0.133
199	1388	0.44	0.44
200	1389	0.436	0.436
201	1390	0.474	0.474
202	1391/1	0.025	0.025
203	1391/2	0.424	0.424
204	1391/3	0.025	0.025
205	1392/1	0.044	0.044
206	1392/2	0.038	0.038
207	1392/3	0.089	0.089
208	1392/4	0.025	0.025
209	1392/5	0.006	0.006
210	1393	0.266	0.266
211	1394	0.455	0.455
212	1395/1	0.038	0.038
213	1395/2	0.224	0.224
214	1395/3	0.006	0.006
215	1396	0.206	0.206
216	1397	0.253	0.253
217	1398	0.127	0.127
218	1399	0.101	0.101
219	1400	0.56	0.56
220	1401	0.421	0.421
221	1402/1	0.74	0.74
222	1402/2	0.044	0.044
223	1402/3	0.38	0.38
224	1403/1	0.063	0.063


कुमारा :


*[Signature]*  
A.E.

*[Signature]*  
E.E.


क्र०सं०	खसरा सं०	कुल क्षेत्रफल (हे० में)	अधिग्रहीत क्षेत्रफल (हेक्टेअर में)
225	1403/2	0.69	0.69
226	1403/3	0.06	0.06
227	1404	0.234	0.234
228	1405	0.329	0.329
229	1406	0.443	0.443
230	1407	0.218	0.218
231	1408	0.098	0.098
232	1409	0.509	0.509
233	1410	0.244	0.244
234	1411	0.234	0.234
235	1412	0.152	0.152
236	1413	0.196	0.196
237	1414	0.177	0.177
238	1415	0.285	0.285
239	1416	0.286	0.286
240	1417	0.177	0.177
241	1418	0.48	0.48
242	1419	0.215	0.215
243	1420	0.198	0.198
244	1421	0.155	0.155
245	1422	0.212	0.212
246	1423	0.531	0.531
247	1424	0.177	0.177
248	1425	0.357	0.357
249	1426	0.316	0.316
250	1427	0.266	0.266
251	1428	0.31	0.31
252	1429	0.167	0.167
253	1430	0.196	0.196
254	1431	0.23	0.23
255	1432	0.238	0.238
256	1433	0.228	0.228
257	1434	0.354	0.354
258	1435	0.24	0.24
259	1436	0.215	0.215
260	1437	0.341	0.341
261	1438	0.278	0.278
262	1439	0.24	0.24

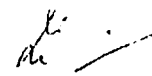
कुमरा :

  
A.E.

  
E.E.


क्र०सं०	खसरा-सं०	कुल क्षेत्रफल (हे० म०)	अधिग्रहीत क्षेत्रफल (हेक्टैअर म०)
263	1440	0.367	0.367
264	1441	0.379	0.379
265	1442	0.329	0.329
266	1443	0.367	0.367
267	1444	0.528	0.528
268	1445	0.465	0.465
269	1446/1	0.016	0.016
270	1446/2	0.028	0.028
271	1446/3	0.006	0.006
272	1447	0.259	0.259
273	1448	0.607	0.607
274	1449	0.253	0.253
275	1450	0.525	0.525
276	1451	0.343	0.343
277	1461	0.095	0.095
278	1465	0.193	0.193
279	1466	0.237	0.237
280	1467	0.31	0.31
281	1468	0.443	0.443
282	1469	0.291	0.291
283	1470	0.152	0.152
284	1472	0.167	0.167
285	1473	0.133	0.133
286	1474	0.323	0.323
287	1475	0.301	0.301
288	1476	0.272	0.272
289	1477	0.101	0.101
290	1478	0.727	0.727
291	1479	0.149	0.149
292	1488	0.297	0.297
293	1489	0.304	0.304
294	1490	0.784	0.784
295	1499	0.269	0.269
296	1500	0.182	0.182
297	1501	0.329	0.329
298	1504	0.075	0.075
299	1505	0.124	0.124
300	1510	0.386	0.386


  
A.E.

  
E.E.



क्र०सं०	खसरा सं०	कुल क्षेत्रफल (हे० गे०)	अधिग्रहीत क्षेत्रफल (हेक्टेअर में)
301	1512	0.177	0.177
302	1513/1	0.063	0.063
303	1513/2	0.19	0.19
304	1513/3	0.234	0.234
305	1513/4	0.006	0.006
306	1513/5	0.136	0.136
307	1513/6	0.127	0.127
308	1516/1	0.133	0.133
309	1516/2	0.373	0.373
310	1516/3	0.241	0.241
311	1517/1	0.164	0.164
312	1517/2	0.101	0.101
313	1517/3	0.228	0.228
314	1517/4	0.253	0.253
315	1517/5	0.089	0.089
316	1517/6	0.156	0.156
317	1517/7	0.057	0.057
318	1518/1	0.019	0.019
319	1518/2	0.158	0.158
320	1518/3	0.404	0.164
321	1518/4	0.038	0.038
322	1518/5	0.025	0.025
323	1519/1	0.114	0.114
324	1519/2	0.455	0.455
325	1519/3	0.139	0.139
326	1520/1	0.057	0.057
327	1520/2	0.209	0.209
328	1520/3	0.215	0.215
329	1520/4	0.095	0.095
330	1520/5	0.082	0.082
331	1521/1	0.142	0.142
332	1521/2	0.256	0.256
333	1521/3	0.104	0.104
334	1523/1	0.025	0.025
335	1523/2	0.101	0.101
336	1523/3	0.063	0.063
337	1524/2	0.145	0.145
338	1525	0.272	0.272
	<b>Total</b>	<b>76.802</b>	<b>75.715</b>

  
N.E.

  
E.E.

- 14 -  
 सुल्तानपुर रोड भूमि विकास एवं गृहस्थान योजना, लखनऊ  
 ग्राम-बरीली खलीलाबाद परगना-बिजनौर, तहसील व जिला-लखनऊ

क्र०सं०	खसरा सं०	कुल क्षेत्रफल (हे० मं)	अधिग्रहीत क्षेत्रफल (हे० मं)
1	1571	0.165 ✓ 0.523 ✓	0.165 ✓ 0.523 ✓
2	1572	1.265 0.497 0.708	0.371 0.497 0.708
3	1573	0.291	0.291 ✓
4	1574	0.329	0.329
5	1575	4.581... 2.530 ८५. 2.315 ८५.	4.141 ✓ 2.530 ✓ 2.315 ✓
6	1576	0.057	0.057
7	1577	0.164	0.164
8	1578	0.253	0.253
9	1579	0.126	0.126
10	1580	5.132	5.132
11	1581	0.050 0.227	0.050 0.227
12	1582	0.341 0.025	0.341 0.025
13	1583	0.215	0.215
14	1584	0.266	0.266
15	1585	0.038	0.038 ✓
16	1586	0.284 0.152	0.284 0.152 ✓
17	1587	0.544	0.544
18	1588	0.355	0.355 ✓
19	1589	0.038	0.038 ✓
20	1590	0.079 0.025	0.079 ✓ 0.025 ✓
21	1591	0.266	0.266
22	1592	0.050	0.050
23	1593	0.05	0.05 ✓
24	1594	0.013	0.013
25	1595	0.405	0.405
26	1596	0.266	0.266 ✓

कुमरा:

*A.E.*  
A.E.

*E.E.*  
E.E.

क्र०सं०	खसरा सं०	कुल क्षेत्रफल (हे० गे०)	अधिग्रहीत क्षेत्रफल (हेक्टेअर में)
27	1597	0.344	0.344
28	1598	0.759	0.759
29	1599	0.291	0.291
30	1600	0.056	0.056
31	1601	0.202	0.202
32	1604	0.582	0.582
33	1605	0.069	0.069
34	1606	0.525	0.525
35	1607	0.797	0.787
36	1608	0.126	0.116
37	1609	0.133	0.123
38	1610	0.096	0.096
39	1611	0.632	0.622
40	1612	0.203	0.203
41	1613	0.316	0.316
42	1614	0.102	0.102
43	1615	0.329	0.329
44	1616	0.045	0.045
45	1617	0.022	0.022
		0.006	0.006
46	1618	0.289	0.289
47	1619	0.253	0.253
48	1620	0.139	0.139
49	1621	0.278	0.278
50	1622	0.013	0.013
51	1623	0.417	0.417
52	1624	0.025	0.025
		0.004	0.004
53	1625	0.162	0.162
54	1626	2.657	2.657
		0.007	0.007
55	1627	4.985	4.635
56	1628	0.304	0.304
57	1629	0.341	0.341
58	1630	0.063	0.063
59	1631	0.051	0.051
60	1632	0.114	0.114
		0.038	0.038
61	1633	0.291	0.291

*[Signature]*  
A. G.

*[Signature]*  
E. E.

क्र०सं०	खसरा सं०	कुल क्षेत्रफल (हे० मं)	अधिग्रहीत क्षेत्रफल (हेक्टैअर मं)
62	1634	0.038	0.038
63	1635	0.050	0.050
64	1636	0.114	0.114
65	1637	0.038	0.038
66	1638	0.025	0.025
67	1639	0.013	0.013
68	1640	0.025	0.025
69	1641	0.569	0.569
70	1642	0.163	0.163
71	1643	0.316	0.316
72	1644	0.481	0.481
73	1645	0.114	0.114
74	1646	0.063	0.063
75	1647	0.189	0.189
76	1648	0.266	0.266
77	1649	0.202	0.202
78	1650	0.493	0.493
79	1651	0.139	0.139
80	1652	0.177	0.152
81	1653	0.323	0.323
82	1654	0.164	0.149
83	1655	0.253	0.253
84	1656	3.049	1.300
		0.253	0.253
		0.038	0.038
85	1657	0.341	0.341
86	1658	0.038	0.260
		0.101	0.101
		0.088	0.088
87	1659	0.189	0.189
88	1660	0.050	0.050
89	1661	4.858	4.858
		0.759	0.759
90	1662	1.216	1.010
		1.101	0.011
91	1663	0.065	0.065
92	1664	0.076	0.076
93	1665	17.304	17.204
		1.151	1.151

*A.E.*  
A.E.

*G.E.*  
G.E.

अधीक्षक:

क्र०सं०	खसरा सं०	कुल क्षेत्रफल (हे० मी)	अधिग्रहीत क्षेत्रफल (हेक्टेअर मी)
		0.013	0.013
94	1667	0.949	0.879
		0.251	0.251
95	1668	0.331	0.331
		0.379	0.379
96	1669	0.266	0.256
97	1670	0.278	0.278
98	1671	0.139	0.139
99	1672	0.126	0.126
100	1673	0.291	0.291
101	1674	0.139	0.139
102	1675	0.076	0.076
103	1676	0.127	0.127
104	1677	0.215	0.215
105	1678	0.278	0.278
106	1679	0.051	0.051
107	1680	0.038	0.038
108	1681	0.076	0.076
		0.051	0.051
109	1682	0.089	0.089
110	1683	0.101	0.101
		0.013	0.013
111	1684	0.089	0.089
112	1685	0.089	0.089
113	1686	0.063	0.063
114	1687	0.114	0.114
115	1688	0.127	0.127
116	1689	0.100	0.100
117	1690	0.177	0.177
118	1691	0.076	0.076
119	1692	0.139	0.139
120	1693	0.126	0.126
121	1694	0.076	0.076
122	1695	0.354	0.354
123	1696	0.430	0.430
124	1697	0.266	0.266
125	1698	0.101	0.101
126	1699	0.139	0.139
127	1700	0.152	0.152


*[Signature]*  
A.E.


*[Signature]*  
E.E.

सुभा.


क्र०सं०	खसरा सं०	कुल क्षेत्रफल (हे० मे०)	अधिग्रहीत क्षेत्रफल (हेक्टेअर मे०)
128	1701	0.253	0.253
129	1702	0.076	0.076
130	1703	0.164	0.164
131	1704	0.076	0.076
132	1705	0.228	0.228
133	1706	0.139	0.139
134	1707	0.152	0.152
135	1708	0.379	0.379
136	1709	0.291	0.291
137	1710	0.096	0.096
		0.218	0.218
138	1711	0.152	0.152
		0.304	0.304
		0.101	0.101
139	1712	0.709	0.709
140	1713	0.202	0.202
141	1714	0.215	0.215
142	1715	0.531	0.531
143	1716	0.152	0.152
144	1717	0.089	0.089
145	1718	0.139	0.139
146	1719	0.304	0.304
147	1720	0.304	0.304
148	1721	0.164	0.164
149	1722	0.417	0.417
150	1723	0.190	0.190
151	1724	0.089	0.089
152	1725	0.076	0.076
153	1726	0.051	0.051
154	1729	0.253	0.253
155	1732	0.253	0.253
156	1733	0.139	0.139
157	1736	0.949	0.800
158	1738	0.721	0.641
159	1739	0.291	0.279
160	1740	0.354	0.354
161	1741	0.354	0.354
162	1742	0.291	0.291
163	1743	0.430	0.430


समस्त

  
A.E.

  
E.E.

क्र०सं०	खसरा. सं०	कुल क्षेत्रफल (हे० गे०)	अधिग्रहीत क्षेत्रफल (हेक्टेअर में)
164	1744	0.253	0.253
165	1745	0.228	0.228
166	1746	0.329	0.329
167	1747	0.607	0.607
168	1748	0.582	0.582
169	1749	0.266	0.266
170	1750	0.253	0.253
171	1751	0.190	0.190
172	1752	0.152	0.152
		0.089	0.089
173	1753	0.215	0.215
174	1754	0.430	0.430
175	1755	0.215	0.215
176	1756	0.430	0.430
177	1757	0.342	0.342
178	1758	0.202	0.202
179	1759	0.215	0.215
180	1760	0.215	0.215
181	1761	0.063	0.063
182	1762	0.316	0.316
183	1763	0.316	0.316
184	1764	0.291	0.291
185	1765	0.278	0.278
186	1766	0.177	0.177
187	1767	0.215	0.215
188	1768	0.278	0.278
189	1769	0.127	0.127
190	1770	0.114	0.114
191	1771	0.056	0.056
192	1772	0.190	0.190
193	1773	0.163	0.163
194	1774	0.057	0.057
195	1775	0.177	0.177
196	1776	0.051	0.051
197	1777	0.266	0.266
198	1778	0.063	0.063
199	1779	0.101	0.101
200	1781	0.038	0.038
		0.013	0.013

  
H. E.


  
E. E.

कुमरा :

क्र०सं०	खसरा सं०	कुल क्षेत्रफल (हे० गे०)	अधिग्रहीत क्षेत्रफल (हेक्टेअर में)
201	1782	0.266 0.089	0.266 0.089
202	1783	0.316 0.189	0.316 0.189
203	1784	0.266	0.266
204	1785	0.278	0.278
205	1786	0.063	0.063
206	1787	0.430 0.063	0.430 0.063
207	1788	1.025	1.025
208	1789	0.633	0.633
209	1790	0.274	0.274
210	1791	0.090	0.090
211	1792	0.105	0.105
212	1793	0.314	0.314
213	1794	0.418	0.418
214	1795	0.216	0.216
215	1796	0.987	0.987
216	1797	1.468 0.236	1.468 0.236
217	1798	0.202 0.075	0.202 0.075
218	1799	7.237	7.037
219	1800	0.063 0.013	0.063 0.013
220	1801	0.013	0.013
221	1802	0.329	0.329
222	1803	0.076	0.076
223	1804	0.076	0.076
224	1805	0.152	0.152
225	1806	0.025	0.025
226	1807	0.013	0.013
227	1808	0.051	0.051
228	1809	0.025	0.025
229	1810	0.114	0.114
230	1811	0.013	0.013
231	1812	0.038 0.051	0.038 0.051
232	1813	0.088	0.088

कुभरा.

  
A.E.


  
E.E.




क्र०सं०	खसरा सं०	कुल क्षेत्रफल (है० मी)	अधिग्रहीत क्षेत्रफल (हेक्टेअर मी)
233	1814	0.013	0.013
234	1815	0.038	0.038
		0.076	0.076
235	1816	0.076	0.076
236	1817	0.101	0.101
237	1818	0.013	0.013
238	1819	0.291	0.291
239	1820	0.114	0.114
240	1821	0.152	0.152
241	1822	0.101	0.101
242	1823	0.013	0.013
243	1824	0.076	0.076
244	1825	0.139	0.139
245	1826	0.063	0.063
246	1827	0.101	0.101
247	1828	0.101	0.101
248	1829	0.215	0.215
249	1830	0.202	0.202
250	1831	0.088	0.088
251	1832	0.190	0.190
252	1833	0.051	0.051
253	1834	0.013	0.013
254	1835	0.013	0.013
255	1836	5.621	5.621
256	1837	0.127	0.127
257	1838	0.820	0.820
258	1839	1.277	1.277
		0.063	0.063
		0.038	0.038
259	1840	1.642	1.642
		0.865	0.865
260	1841	0.025	0.025
261	1842	0.051	0.051
262	1843	0.177	0.177
263	1844	0.063	0.063
264	1845	0.009	0.009
265	1846	0.063	0.063
266	1847	0.088	0.088
267	1848	0.009	0.009

(+)/0.038

कुभर)

  
A.E.

  
E.E.

क्र०सं०	खसरा सं०	कुल क्षेत्रफल (हे० मे०)	अधिग्रहीत क्षेत्रफल (हेक्टेअर मे०)
268	1849	0.190	0.190
269	1850	0.063	0.063
270	1851	0.051	0.051
271	1852	0.168	0.168
272	1853	0.126	0.126
273	1854	0.226	0.226
		0.28	0.28
274	1855	0.114	0.114
275	1856	0.013	0.013
276	1857	0.051	0.051
277	1858	0.125	0.125
278	1859	0.013	0.013
279	1860	0.038	0.038
280	1861	0.038	0.038
281	1862	0.127	0.127
282	1863	0.063	0.063
283	1864	0.076	0.076
284	1865	0.228	0.228
285	1866	0.101	0.101
286	1867	0.025	0.025
287	1868	0.076	0.076
288	1869	0.051	0.051
289	1870	0.063	0.063
290	1871	0.076	0.076
291	1872	0.152	0.152
292	1873	0.063	0.063
293	1874	0.063	0.063
294	1875	0.063	0.063
295	1876	0.313	0.313
296	1877	0.051	0.051
297	1878	0.127	0.127
298	1879	0.038	0.038
299	1880	0.013	0.013
300	1881	0.025	0.025
301	1882	0.013	0.013
302	1883	0.025	0.025
303	1884	0.038	0.038
304	1885	0.038	0.038
305	1886	5.149	3.269

क्रमशः

*A. E.*  
A. E.

*E. E.*  
E. E.

क्र०सं०	खसरा सं०	कुल क्षेत्रफल (हे० में)	घारा-32 के अन्तर्गत अधिग्रहीत की जाने वाली भूमि का क्षेत्रफल (हे०में)
		1.379	1.203
306	1887	0.582 ✓	0.582
307	1888	0.443 ✓	0.443
308	1889	1.037 ✓	0.65
		0.506 ✓	0.506
309	1890	0.784 ✓	0.784
310	1891	0.443	0.443
311	1892	2.290	2.106
		0.924	0.353
312	1893	0.144	0.144
313	1894	0.076	0.076
314	1895	0.056	0.056
315	1896	0.040	0.040
316	1897	0.101	0.101
317	1898	0.177	0.177
318	1899	0.088	0.088
319	1900	0.101	0.101
320	1901	0.177	0.177
321	1902	0.213	0.213
322	1903	0.088	0.088
323	1904	0.354	0.354
324	1905	0.038	0.038
325	1906	0.038	0.038
326	1907	0.013	0.013
327	1908	0.114	0.114
328	1909	0.013	0.013
329	1910	0.139	0.139
330	1911	0.063	0.063
331	1912	0.215	0.121
		0.162	0.162
332	1913	2.783	2.434 ✓
333	1914	5.604	5.145
		0.253	0.226
334	1915	0.152	0.152
335	1916	0.430	0.430
336	1917	1.240	0.993
337	1918	0.038	0.038
		0.190	0.190
338	1919	0.215	0.215

कुमशः

A.E.

A.E.

E.E.

क्र०सं०	खसरा सं०	कुल क्षेत्रफल (हे० में)	अधिग्रहीत क्षेत्रफल (हेक्टेअर में)
339	1920	0.357	0.357
		0.178	0.178
340	1921	12.323	9.900
341	1922	0.159	0.159
342	1923	0.182	0.182
343	1924	0.253	0.253
344	1925	0.152	0.152
345	1926	0.182	0.182
	<b>Total</b>	<b>172.397</b>	<b>160.953</b>

A.G.

E.E.

25  
सुल्तानपुर रोड भूमि विकास एवं गृहस्थान योजना, लखनऊ  
ग्राम-बरीना, परगना-बिजनीर, तहसील व जिला-लखनऊ


क्र०सं०	खसरा सं०	कुल क्षेत्रफल (हे० गे०)	घारा-32 के अन्तर्गत अधिग्रहीत की जाने वाली भूमि का क्षेत्रफल (हे०गे०)
1	1	0.199	0.199
2	2	1.643	1.643
3	3	0.025	0.025
4	4	0.962	0.962
5	5	0.863	0.863
6	6	0.132	0.132
7	7	0.193	0.193
8	8	0.173	0.173
9	9	0.126	0.126
10	10	0.047	0.047
11	11	0.160	0.160
12	12	0.130	0.130
13	13/1	0.025	0.025
14	13/2	0.392	0.392
15	14	0.069	0.069
16	15	0.082	0.082
17	16	0.215	0.215
18	17	0.316	0.316
19	18	0.094	0.094
20	19	0.785	0.785
21	20	0.501	0.501
22	21	0.358	0.358
23	22	0.405	0.405
24	23	0.618	0.618
25	24	0.264	0.264
26	25	0.041	0.041
27	26	0.220	0.220
28	27	0.051	0.051
29	28	0.051	0.051
30	29	0.152	0.152
31	30	0.038	0.038
32	31	0.139	0.139
33	32	0.903	0.903
34	33	0.099	0.099
35	34	0.588	0.588


*A.E.*  
A.E.

*E.E.*  
E.E.

कुल

क्र०सं०	खसरा सं०	कुल क्षेत्रफल (हे० म०)	घारा-32 के अन्तर्गत अधिग्रहीत की जाने वाली भूमि का क्षेत्रफल (हे०म०)
36	35	0.114	0.114
37	36	0.089	0.089
38	37	0.101	0.101
39	38	0.443	0.443
40	39	0.152	0.152
41	40	0.088	0.025 0.025 0.038
42	41	0.170	0.170
43	42	0.840	0.840
44	43	0.171	0.171
45	44	0.159	0.159
46	45	0.155	0.155
47	46	0.584	0.584
48	47	0.188	0.188
49	48	0.579	0.579
50	49	0.028	0.028
51	50	0.044	0.044
52	51	0.304	0.304
53	52	0.797	0.797
54	53	0.392	0.392
55	54	0.354	0.354
56	55	0.443	0.443
57	56	0.354	0.354
58	57	1.809	1.012 0.797
59	58	0.405	0.405
60	59	0.227	0.227
61	60	1.683	1.683
62	61	0.184	0.184
63	62	0.191	0.191
64	63	0.024	0.024
65	64	1.420	1.420
66	65	0.717	0.717
67	66	0.474	0.474
68	67	0.025	0.025
69	68	0.731	0.731
70	69	0.044	0.044
71	70	0.014	0.014

  
A.E.

  
E.E.

क्र०सं०	खसरा सं०	कुल क्षेत्रफल (हे० में)	घारा-32 के अन्तर्गत अधिग्रहीत की जाने वाली भूमि का क्षेत्रफल (हे० में)
72	71	0.812	0.812
73	72	0.919	0.919
74	73	0.321	0.321
75	74	0.057	0.057
76	75	0.164	0.164
77	76	0.468	0.468
78	77	0.758	0.758
	78/1	0.556	0.556
	78/2	0.126	0.126
79	79	0.029	0.029
80	80	0.102	0.102
81	81	0.102	0.102
82	82	0.364	0.364
83	83	0.417	0.417
84	84	0.054	0.054
85	85	0.328	0.328
86	86	0.260	0.260
87	87	0.212	0.212
88	88	0.224	0.224
89	89	0.323	0.323
90	90	0.089	0.089
91	91	0.304	0.304
92	92	0.069	0.069
93	94	0.253	0.253
94	95	0.240	0.240
95	96	0.006	0.006
96	97	0.944	0.944
97	98	0.103	0.103
98	99	0.101	0.101
99	100	0.872	0.872
100	101	0.138	0.138
101	102	0.119	0.119
102	103	0.094	0.094
103	104	0.060	0.060
104	105	0.464	0.464
105	106	0.173	0.173
106	107	0.884	0.884
107	108	0.038	0.038

*M. O.*  
M.E.

*E. E.*  
E.E.

कुल

क्र०सं०	खसरा सं०	कुल क्षेत्रफल (हे० मे०)	घारा-32 के अन्तर्गत अधिग्रहीत की जाने वाली भूमि का क्षेत्रफल (हे०मे०)
108	109	0.240	0.240
109	110	0.063	0.063
110	111	0.244	0.244
111	112	0.139	0.139
112	113	0.076	0.076
113	114	0.572	0.572
114	115	0.486	0.486
115	116	0.120	0.120
	<b>Total</b>	<b>39.043</b>	<b>39.043</b>

A. E.


E. E.




सुल्तानपुर रोड भूमि विकास एवं गृहस्थान योजना, लखनऊ  
ग्राम-घुसवल कलौ परगना-बिजनौर, तहसील व जिला-लखनऊ

क्र०सं०	खसरा सं०	कुल क्षेत्रफल (हे० गे०)	धारा-32 के अन्तर्गत अधिग्रहीत की जाने वाली भूमि का क्षेत्रफल (हे०गे०)
1	1	2.02	0.248 ✓ 2) 1.110 0.130 1.642 ✗
2	2	0.041	0.041
3	3	0.066	0.066
4	4	0.064	0.064
5	5	0.044	0.044
6	6	0.057	0.057
7	7	0.114	0.114
8	8	0.067	0.067
9	9	0.718	0.718
10	10	0.107	0.107
11	11	0.036	0.036
12	12	0.057	0.057
13	13	0.067	0.067
14	14	0.067	0.067
15	15	0.053	0.053
16	16	0.105	0.105
17	17	0.050	0.050
18	18	0.089	0.089
19	19	0.240	0.240
20	20	0.030	0.030
21	21	0.048	0.048
22	22	0.025	0.025
23	23	0.052	0.052
24	24	0.202	0.202
25	25	0.148	0.148
26	26	0.048	0.048
27	27	0.041	0.041
28	28	0.082	0.082
29	29	0.052	0.052
30	30	0.052	0.052
31	31	0.241	0.241
32	32	0.019	0.019
33	33	0.093	0.093

कुल:

  
A. E.

  
E. E.

क्र०सं०	खसरा सं०	कुल क्षेत्रफल (हे० मी०)	धारा-32 के अन्तर्गत अधिग्रहीत की जाने वाली भूमि का क्षेत्रफल (हे० मी०)
34	34	0.210 2	0.210
35	35	0.061	0.061
36	36	0.080	0.080
37	37	0.089	0.089
38	38	0.356	0.356
39	39	0.01	0.01
40	40	0.036	0.036
41	41	0.021	0.021
42	42	0.046	0.046
43	43	0.063	0.063
44	44	0.048	0.048
45	45	0.134	0.134
46	46	0.030	0.030
47	47	0.198	0.198
48	48	0.292	0.292
49	49	0.034	0.034
50	50	0.330	0.330
51	51	0.128	0.128
52	52	0.706	0.706
53	53	0.140	0.140
54	54	0.323	0.323
55	55	0.023	0.023
56	56	0.022	0.022
57	57	0.117	0.117
58	58	0.026	0.026
59	59	0.140	0.140
60	60	0.097	0.097
61	61	0.049	0.049
62	62	0.075	0.075
63	63	0.076	0.076
64	64	0.074	0.059
65	65	0.076	0.076
66	66	0.048	0.048
67	67	0.063	0.063
68	68	0.086	0.086
69	69	0.077	0.077
70	70	0.052	0.052
71	71	0.114	0.114
72	72	0.052	0.052

कुल:

*M. S.*  
A.E.

*E. E.*  
E.E.

क्र०सं०	खसरा सं०	कुल क्षेत्रफल (हे० मे०)	धारा-32 के अन्तर्गत अधिग्रहीत की जाने वाली भूमि का क्षेत्रफल (हे०मे०)
73	73	0.502	0.502
74	74	0.405	0.405
75	75	0.183	0.183
76	76	0.187	0.187
77	77	0.125	0.125
78	78	0.056	0.056
79	79	0.026	0.026
80	80	0.023	0.023
81	81	0.018	0.018
82	82	0.058	0.058
83	83	0.104	0.104
84	84	0.046	0.046
85	85	0.057	0.057
86	86	0.038	0.038
87	87	0.029	0.029
88	88	0.025	0.025
89	89	0.038	0.038
90	90	0.274	0.274
91	91	0.201	0.201
92	92	0.190	0.175
93	93	0.089	0.039
94	94	0.085	0.085
95	95	0.025	0.025
96	96	0.018	0.018
97	97	0.062	0.062
98	98	0.082	0.082
99	99	0.239	0.239
100	100	0.659	0.459
101	101	0.200	0.200
102	102	0.572	0.572
103	103	0.008	0.008
104	104	0.126	0.126
105	105	0.142	0.142
106	106	0.349	0.349
107	107	0.140	0.140
108	108	0.056	0.056
109	109	1.202	1.132
110	110	0.215	0.215
111	111	0.164	0.134


*A.E.*  
A.E.


*E.E.*  
E.E.

उपस्थित

क्र०सं०	खसरा सं०	कुल क्षेत्रफल (हे० मी)	धारा-32 के अन्तर्गत अधिग्रहीत की जाने वाली भूमि का क्षेत्रफल (हे०मी)
112	112	0.299	0.279
113	113	0.938	0.938
114	114	0.317	0.317
115	115	0.522	0.522
116	116	0.057	0.057
117	117	1.292	1.292
118	118	0.015	0.015
119	119	0.276	0.276
120	120	0.015	0.015
121	121	0.417	0.417
122	122	0.234	0.234
123	123	0.370	0.370
124	124	0.247	0.247
125	125	0.361	0.361
126	126	0.193	0.193
127	127	0.095	0.095
128	128	0.188	0.188
129	129	0.029	0.029
130	130	0.261	0.261
131	131	0.548	0.548
132	132	0.409	0.409
133	133	0.319	0.319
134	134	0.421	0.421
135	135	0.239	0.239
136	136	0.016	0.016
137	137	0.735	0.705
138	138	0.193	0.193
139	139	0.111	0.111
140	140	1.138	1.138
141	141	0.246	0.246
142	142	3.262	3.232
143	143	0.069	0.069
144	144	0.329	0.329
145	145	0.417	0.417
146	146	0.063	0.063
147	147	0.562	0.512
148	148	0.747	0.747
149	149	0.849	0.849
150	150	0.739	0.739


कुमर:


  
A.E.

  
E.E.

क्र०सं०	खसरा सं०	कुल क्षेत्रफल (हे० मे०)	धारा-32 के अन्तर्गत अधिग्रहीत की जाने वाली भूमि का क्षेत्रफल (हे०मे०)
151	151	0.025	0.025
152	152	0.011	0.011
153	153	0.101	0.101
154	154	0.089	0.089
155	155	0.089	0.089
156	156	0.341	0.341
157	157	0.011	0.011
158	158	0.539	0.539
159	159	0.134	0.134
160	160	0.014	0.014
161	161	0.194	0.184
162	162	0.973	0.973
163	163	0.035	0.035
164	164	0.101	0.101
165	166	0.076	0.076
166	167	0.063	0.063
167	168	0.067	0.067
168	169	0.038	0.038
169	170	0.101	0.101
170	171	0.025	0.025
171	172	0.025	0.025
172	175	0.467	0.467
173	176	0.013	0.013
174	177	0.101	0.101
175	178	0.013	0.013
176	179	0.101	0.101
177	181	0.095	0.095
178	182	1.124	1.124
179	183	0.018	0.018
180	184	1.093	1.093
181	185	0.025	0.025
182	186	0.596	0.107 0.489
183	187	0.778	0.778
184	188	0.406	0.406
185	189	0.004	0.004
186	190	0.019	0.019

कु-श:

  
A.E.

  
E.E.

क्र०सं०	खसरा सं०	कुल क्षेत्रफल (हे० मे)	घारा-32 के अन्तर्गत अधिग्रहीत की जाने वाली भूमि का क्षेत्रफल (हे०मे)
187	191	0.705	0.059
			0.646
188	192	0.724	0.724
189	193	0.031	0.031
190	194	0.602	0.602
191	195	0.013	0.013
192	196	0.228	0.228
193	197	0.065	0.065
196	198	0.696	0.696
197	199	0.060	0.060
198	200	0.025	0.025
199	201	0.623	0.623
200	202	0.073	0.073
201	203	1.041	1.041
202	204	0.481	0.481
203	205	0.013	0.013
204	206	0.024	0.024
205	208	0.173	0.173
206	209	0.028	0.028
207	211	0.089	0.089
208	212	0.018	0.018
209	213	0.038	0.038
210	214	0.017	0.017
211	215	0.101	0.101
212	216	0.126	0.126
213	217	1.512	1.512
214	218	0.699	0.699
215	219	0.227	0.227
216	220	0.405	0.405
217	221	0.114	0.114
218	222	0.065	0.065
219	223	0.004	0.004
220	224	0.021	0.021
221	225	1.567	1.567
222	226	0.013	0.013
223	227	0.013	0.013
224	228	0.076	0.076
225	229	0.076	0.076
226	230	0.076	0.076

कुमरः

A.E.

E.E.

क्र०सं०	खसरा सं०	कुल क्षेत्रफल (हे० मी)	घारा-32 के अन्तर्गत अधिग्रहीत की जाने वाली भूमि का क्षेत्रफल (हे० मी)
227	231	0.288	0.288✓
228	232	0.014	0.014
229	233	0.126	0.126✓
230	234	0.164	0.164✓
231	235	0.076	0.076✓
232	236	0.017	0.017✓
233	237	0.200	0.200✓
234	238	0.297	0.297✓
235	239	0.126	0.126✓
236	240	0.051	0.051✓
237	241	0.104	0.057
			0.047✓
238	242	0.670	0.670✓
239	243	0.341	0.341✓
240	244	0.572	0.572✓
241	245	0.745	0.745✓
242	246	0.025	0.025✓
243	247	0.270	0.270✓
244	248	0.603	0.603✓
245	249	0.387	0.387✓
246	250	0.728	0.728✓
247	251	0.018	0.018
248	252	0.314	0.314✓
249	253	0.556	0.556✓
250	254	1.097	1.097✓
251	255	0.114	0.114✓
252	256	0.139	0.139✓
253	257	0.038	0.038
254	258	0.126	0.126✓
255	259	0.076	0.076✓
256	260	0.076	0.076✓
257	261	0.253	0.253✓
258	262	0.126	0.126
259	263	0.114	0.114✓
260	264	0.298	0.298✓
261	265	0.119	0.094✓
262	266	0.253	0.253✓
263	267	0.354	0.354✓
264	268	0.013	0.013✓

*A.E.*

*E.E.*

कुल =

क्रमांक	खसरा सं०	कुल क्षेत्रफल (हे० मे०)	धारा-32 के अन्तर्गत अधिग्रहीत की जाने वाली भूमि का क्षेत्रफल (हे०मे०)
265	269	0.240	0.240 ✓
266	270	0.405	0.405 ✓
267	271	0.278	0.278 ✓
268	272	0.291	0.291 ✓
269	273	0.259	0.259 ✓
270	274	0.026	0.026 ✓
271	275	0.346	0.346 ✓
272	276	0.702	0.702 ✓
273	277	0.010	0.010 ✓
274	278	0.042	0.042 ✓
275	279	0.026	0.026 ✓
276	280	0.045	0.045 ✓
277	281	0.402	0.402 ✓
278	282	0.009	0.009 ✓
279	283	0.017	0.017 ✓
280	284	0.805	0.805 ✓
281	285	0.014	0.014 ✓
282	286	0.044	0.044 ✓
283	287	0.452	0.452 ✓
284	288	0.254	0.254 ✓
285	289	0.009	0.009 ✓
286	290	0.114	0.114 ✓
287	291	0.630	0.630 ✓
288	292	0.018	0.018 ✓
289	293	0.285	0.285 ✓
290	294	0.022	0.022 ✓
291	295	0.011	0.011 ✓
292	296	0.504	0.504 ✓
293	297	0.014	0.014 ✓
294	298	0.058	0.058 ✓
295	299	0.326	0.326 ✓
296	300	0.012	0.012 ✓
297	301	0.455	0.455 ✓
298	302	0.234	0.234 ✓
299	303	0.089	0.089 ✓
300	304	0.038	0.038 ✓
301	305	0.025	0.025 ✓
302	306	0.566	0.100 ✓
303	307	0.871	0.831 ✓

*[Signature]*  
A.E.

*[Signature]*  
E.E.

कु-श



क्र०सं०	खसरा सं०	कुल क्षेत्रफल (हे० में)	घारा-32 के अन्तर्गत अधिग्रहीत की जाने वाली भूमि का क्षेत्रफल (हे०में)
304	308	0.989	0.989 ✓
305	309	0.016	0.016
306	310	0.360	0.360 ✓
307	311	0.128	0.128 ✓
308	312	0.046	0.046 ✓
309	313	0.046	0.046
310	314	0.046	0.046 ✓
311	315	0.330	0.330 ✓
312	316	0.013	0.013 ✓
313	317	0.052	0.052 ✓
314	318	0.026	0.026 ✓
315	319	0.009	0.009
316	320	0.444	0.444
317	321	0.095	0.095 ✓
318	322	0.013	0.013 ✓
319	323	0.203	0.203
320	324	0.425	0.425
321	325	0.274	0.274
322	326	0.284	0.284 ✓
323	327	0.175	0.175
324	328	0.036	0.036 ✓
325	329	0.056	0.056 ✓
326	330	0.071	0.071 ✓
327	331	0.347	0.347 ✓
328	332	0.024	0.024
329	333	0.772	0.772 ✓
330	334	0.794	0.794 ✓
331	335	0.493	0.293 ✓
332	336	0.190	0.190 ✓
333	337	0.064	0.051 0.013
334	338	0.661	0.661
335	339	0.746	0.736 ✓
336	340	0.038	0.025 ✓ 0.013 ✓
337	341	0.405	0.405 ✓
338	343	0.147	0.147
339	345	0.109	0.109
340	346	0.013	0.013

*A.E.*  
A.E.

*E.E.*  
E.E.

कुल:

क्र०सं०	खसरा सं०	कुल क्षेत्रफल (हे० मी)	घारा-32 के अन्तर्गत अधिग्रहीत की जाने वाली गूमि का क्षेत्रफल (हे०मी)
341	347	0.118	0.118 ✓
342	348	0.051	0.051 ✓
343	349	0.133	0.133 ✓
344	350	0.038	0.038 ✓
345	351	0.101	0.101 ✓
346	352	0.235	0.235 ✓
347	353	0.405	0.405 ✓
348	354	0.409	0.409 ✓
349	355	0.385	0.385 ✓
350	356	2.754	2.754 ✓
351	357	4.121	4.121 ✓
352	358	0.208	0.208 ✓
353	359	0.369	0.369 ✓
354	360	0.058	0.058 ✓
355	361	0.094	0.094 ✓
356	362	0.112	0.112 ✓
357	363	0.205	0.205 ✓
358	364	0.102	0.102 ✓
359	365	0.135	0.135 ✓
360	366	0.051	0.051 ✓
361	367	0.115	0.115 ✓
362	368	0.197	0.197 ✓
363	369	0.022	0.022 ✓
364	370	0.035	0.035 ✓
365	371	0.025	0.025 ✓
366	372	0.049	0.049 ✓
367	373	0.025	0.025 ✓
368	374	0.093	0.093 ✓
369	375	0.219	0.219 ✓
370	376	0.038	0.038 ✓
371	377	0.230	0.210 ✓
372	378	0.073	0.053 ✓
373	379	0.035	0.025 ✓
374	380	0.033	0.033 ✓
375	381	0.043	0.043 ✓
376	382	0.122	0.107 ✓
377	383	0.064	0.006 ✓
378	384	0.046	0.046 ✓
379	385	0.013	0.013 ✓

*A.E.*  
A.E.

*E.E.*  
E.E.

कुल सं०:

क्र०सं०	खसरा सं०	कुल क्षेत्रफल (हे० मे०)	धारा-32 के अन्तर्गत अधिग्रहीत की जाने वाली भूमि का क्षेत्रफल (हे०मे०)
380	386	0.269	0.259 ✓
381	387	0.443	0.418 ✓
382	388	0.266	0.236 ✓
383	389	0.019	0.019 ✓
384	390	0.024	0.024 ✓
385	391	0.082	0.082 ✓
386	392	0.076	0.076 ✓
387	393	0.111	0.111 ✓
388	394	0.200	0.200 ✓
389	395	0.062	0.062 ✓
390	396	0.025	0.025 ✓
391	397	0.289	0.289 ✓
392	398	0.180	0.180 ✓
393	399	0.146	0.146 ✓
394	400	0.569	0.569 ✓
395	401	0.205	0.205 ✓
396	402	0.132	0.132 ✓
397	403	0.031	0.031 ✓
398	404	0.551	0.551 ✓
399	405	0.272	0.272 ✓
400	406	0.379	0.379 ✓
401	407	0.172	0.172 ✓
402	408	0.379	0.379 ✓
403	409	0.200	0.200 ✓
404	410	0.198	0.198 ✓
405	411	0.116	0.116 ✓
406	412	0.040	0.040 ✓
407	413/1	0.209	0.209 ✓
	413/2	0.253	0.253 ✓
	413/3	0.885	0.885 ✓
408	414	0.245	0.225 ✓
409	415	0.456	0.426 ✓
410	416	0.008	0.008 ✓
411	417	0.194	0.194 ✓
412	418	0.168	0.168 ✓
413	419	0.172	0.172 ✓
414	420	0.011	0.011 ✓
415	421	0.350	0.350 ✓
416	422	0.045	0.045 ✓

कुल : 39

*A.E.*  
A.E.

*E.E.*  
E.E.

क्र०सं०	खसरा सं०	कुल क्षेत्रफल (हे० गे०)	धारा-32 के अन्तर्गत अधिग्रहीत की जाने वाली मूमि का क्षेत्रफल (हे०गे०)
417	423	0.368	0.368 ✓
418	424	0.023	0.023 ✓
419	425	0.021	0.021
420	426	0.039	0.039
421	427	0.385	0.385 ✓
422	428	0.035	0.025 ✓
423	429	0.120	0.120 ✓
424	430	0.021	0.021 ✓
425	431	0.013 ✓	0.006 ✓
			0.007 ✓
426	432	0.306	0.153 ✓
			0.153 ✓
427	433	0.225	0.083 ✓
			0.112 ✓
428	434	0.088	0.044 ✓
			0.044 ✓
429	435	0.304	0.304 ✓
430	436	0.177	0.152 ✓
431	437	0.114	0.114 ✓
432	438	0.354	0.354 ✓
433	439	0.077	0.077 ✓
434	440	0.081	0.081 ✓
435	441	0.069	0.069 ✓
436	442	0.077	0.077 ✓
437	444	2.187	2.187 ✓
438	445	0.101	0.101 ✓
439	446	0.018	0.018 ✓
440	447	1.197	1.197 ✓
441	448	0.193	0.193 ✓
442	449	0.030	0.030 ✓
443	450	0.097	0.097 ✓
444	451	0.114	0.104 ✓
445	452	0.089	0.089 ✓
446	453	0.090	0.090 ✓
447	454	0.104	0.104 ✓
448	455	0.054	0.054 ✓
449	456	0.202	0.202 ✓
450	457	0.010	0.010 ✓
451	458	0.038	0.038 ✓

*A.E.*  
A.E.

*E.E.*  
E.E.

कु.म.ए.

क्र०सं०	खसरा सं०	कुल क्षेत्रफल (हे० गे०)	धारा-32 के अन्तर्गत अधिग्रहीत की जाने वाली गृहों का क्षेत्रफल (हे०गे०)
452	459	0.039	0.039 ✓
453	460	0.030	0.030 ✓
454	461	0.046	0.046 ✓
455	462	0.025	0.025 ✓
456	463	0.013	0.013 ✓
457	464	0.104	0.104 ✓
458	465	0.068	0.068 ✓
459	466	0.081	0.081 ✓
460	467	0.033	0.033 ✓
461	468	0.063	0.063 ✓
462	469	0.150	0.150 ✓
463	470	0.042	0.042 ✓
464	471	0.068	0.068 ✓
465	472	0.026	0.026 ✓
466	473	0.029	0.029 ✓
467	474	0.033	0.033 ✓
468	475	0.026	0.026 ✓
469	476	0.026	0.026 ✓
470	477	0.031	0.031 ✓
471	478	0.205	0.205 ✓
472	479	1.248	1.238
473	480	0.321	0.321
474	481	0.086	0.086 ✓
475	482	0.178	0.178 ✓
476	483	0.537	0.537
477	484	0.371	0.371 ✓
478	485	0.005	0.005
479	486	0.124	0.124
480	487	0.134	0.134
481	488	1.182	1.182
482	489	0.008	0.008
483	490	0.257	0.257
484	491	0.010	0.010
485	492	0.141	0.141 ✓
486	493	0.057	0.057 ✓
487	494	0.148	0.148 ✓
488	495	0.151	0.151 ✓
489	496	0.014	0.014
490	497	0.038	0.038

*[Signature]*  
A.E.

*[Signature]*  
E.E.

कुमेश:

क्र०सं०	खसरा सं०	कुल क्षेत्रफल (हे० गे०)	धारा-32 के अन्तर्गत अधिग्रहीत की जाने वाली भूमि का क्षेत्रफल (हे०गे०)
491	498	0.287	0.237
492	499	0.076	0.056
493	500	0.890	0.880 ✓
494	501	0.011	0.011 ✓
495	502	0.013	0.013 ✓
496	503	0.367	0.367 ✓
497	504	0.267	0.267 ✓
498	505	0.006	0.006 ✓
499	506	0.006	0.006 ✓
500	507	0.273	0.273
501	508	0.215	0.215
502	254/509	0.067	0.067 ✓
	<b>Total</b>	<b>116.936</b>	<b>115.992</b>

A.E.

E.E.

43 ;

सुल्तानपुर रोड भूमि विकास एवं गृहस्थान योजना, लखनऊ .

ग्राम-हरिहरपुर परगना-बिजनौर, तहसील व जिला-लखनऊ

क्र०सं०	खसरा सं०	कुल क्षेत्रफल (हे० मे०)	घारा-32 के अन्तर्गत अधिग्रहीत की जाने वाली भूमि का क्षेत्रफल (हे०मे०)
1	215	0.204	0.204 ✓
2	216	0.114	0.114 ✓
3	217	0.264	0.260 ✓
4	219	0.724	0.701 ✓
5	222	0.120	0.120 ✓
6	232	0.667	0.667 ✓
7	233	0.292	0.096 ✓
8	234	0.044	0.044 ✓
9	235	0.101	0.101 ✓
10	236	0.057	0.057 ✓
11	237	0.069	0.069 ✓
12	238	0.025	0.025 ✓
13	239	0.185	0.166 ✓
14	240	0.145	0.145 ✓
15	241	0.141	0.141 ✓
16	246	0.535	0.535 ✓
17	247	0.149	0.149 ✓
18	248	0.662	0.662 ✓
19	249	0.231	0.231 ✓
20	250	0.541	0.541 ✓
21	251	0.722	0.722 ✓
22	252	0.288	0.288 ✓
23	253	0.400	0.400 ✓
24	254	0.348	0.348 ✓
25	255	0.456	0.456 ✓
26	256	0.784	0.784 ✓
27	265	0.634	0.634 ✓
28	266	0.301	0.272 ✓
29	267	0.144	0.143 ✓
30	268	0.148	0.148 ✓
31	269	0.140	0.140 ✓
32	275	0.024	0.024 ✓
33	281	0.811	0.811 ✓
34	282	0.251	0.251 ✓
35	283	0.013	0.013 ✓
36	284	0.013	0.013 ✓

*A. E.*  
A. E.

*E. E.*  
E. E.

कुमारी

क्र०सं०	खसरा.सं०	कुल क्षेत्रफल (हे० गे)	घारा-32 के अन्तर्गत अधिग्रहीत की जाने वाली भूमि का क्षेत्रफल (हे०गे)
37	285	0.019	0.019
38	286	0.258	0.258
39	287	0.025	0.025
40	290	0.089	0.089
41	291	0.101	0.101
42	292	0.290	0.290
43	293	0.006	0.006
44	294	0.098	0.098
45	295	0.115	0.115
46	296	0.437	0.328
47	297	0.691	0.687
48	298	0.509	0.509
49	299	0.087	0.087
50	300	0.086	0.086
51	301	0.084	0.084
52	302	0.224	0.224
53	303	0.277	0.277
54	304	0.203	0.203
55	305	0.012	0.012
56	307	0.183	0.183
57	308	0.515	0.515
58	309	0.013	0.013
59	310	0.031	0.031
60	319	0.114	0.114
61	321	0.051	0.051
62	322	0.019	0.019
63	324	0.089	0.089
64	325	0.047	0.047
65	328	0.054	0.054
66	329	0.006	0.006
67	330	0.031	0.031
68	331	0.057	0.057
69	332	0.025	0.025
70	333	0.025	0.025
71	334	0.025	0.025
72	335	0.051	0.051
73	336	0.038	0.038
74	337	0.89	0.089

*A.E.*  
A.E.

*E.E.*  
E.E.



क्र०सं०	खसरा सं०	कुल क्षेत्रफल (हे० मे०)	धारा-32 के अन्तर्गत अधिग्रहीत की जाने वाली भूमि का क्षेत्रफल (हे०मे०)
75	339	0.139	0.139 ✓
76	340	0.076	0.076 ✓
77	341	0.038	0.038
78	342	0.031	0.031
79	343	0.063	0.063
80	344	0.085	0.085 ✓
81	345	0.057	0.057
82	346	0.006	0.006 ✓
83	347	0.051	0.051
84	348	0.051	0.051 ✓
85	349	0.139	0.139 ✓
86	353	0.013	✓0.013 ✗
87	356	0.082	0.082 ✓
88	359	0.405	0.405
89	371	0.600	0.600
90	376	0.192	0.192 ✓
91	377	0.076	✓0.076
92	379	0.126	0.126 ✗
93	380	0.615	0.615 ✓
94	383	0.061	✓0.061
95	384	0.101	✓0.101
96	387	0.700	0.700 ✓
97	390	0.107	0.107
98	426	0.294	0.294
99	427	0.506	0.506 ✓
100	429	0.057	0.057 ✓
101	430	0.038	0.038 ✓
102	431	0.038	0.038
103	432	0.063	0.063
104	437	0.506	0.506 ✓
105	441	0.101	0.101 ✓
106	442	0.025	0.025 ✓
107	444	0.044	0.044 ✓
108	445	0.019	0.019
109	447	0.104	0.104
110	451	0.051	0.051 ✓
111	452	0.082	0.082
112	458	0.329	0.329 ✓

*A.E.*  
A.E.

*E.E.*  
E.E.

कुमर


क्र०सं०	खसरा सं०	कुल क्षेत्रफल (हे० गे०)	धारा-32 के अन्तर्गत अधिग्रहीत की जाने वाली भूमि का क्षेत्रफल (हे०गे०)
113	459	0.923	0.923 ✓
114	460	0.569	0.569
115	461	0.190	0.190 ✓
116	471	0.458	0.458 ✓
117	483	0.415	0.415
118	485	0.393	0.393 ✓
119	486	0.060	0.060
120	488	0.052	0.052
121	504	0.082	0.082 ✓
122	505	0.076	0.076
123	507	0.101	0.101
124	508	0.367	0.358
125	546	0.348	0.222 ✓
126	547	0.478	0.263
127	571	0.063	0.063
128	573	0.732	0.732
129	588	0.031	0.031
130	589	0.139	0.139
131	632	8.638	7.373
132	635	0.879	0.879 ✓
133	636	1.468	1.468 ✓
134	639	0.095	0.095 ✓
135	642	0.095	0.095 ✓
136	643	0.089	0.089 ✓
137	644	0.405	0.405 ✓
138	645	0.240	0.240 ✓
139	646	0.051	0.046
140	647	0.404	0.404
141	649	0.234	0.234 ✓
142	650	0.126	0.126 ✓
143	651	0.253	0.253
144	652	0.039	0.089
145	653	0.254	0.254
146	656	0.025	0.025 ✓
147	657	0.170	0.170 ✓
148	660	0.398	0.398 ✓
149	661	0.316	0.316 ✓
150	662	0.022	0.022 ✓


*A.E.*  
A.E.

*E.E.*  
E.E.

कुसुमः

क्र०सं०	खसरा सं०	कुल क्षेत्रफल (हे० मी)	घारा-32 के अन्तर्गत अधिग्रहीत की जाने वाली गूंगि का क्षेत्रफल (हे० मी)
151	663	0.003	0.003 ✓
152	664	0.202	0.202 ✓
153	665	0.120	0.120 ✓
154	666	0.246	0.246 ✓
155	667	0.112	0.112 ✓
156	668	0.126	0.126 ✓
157	669	0.079	0.079 ✓
158	670	0.190	0.190 ✓
159	671	0.259	0.259 ✓
160	672	0.063	0.063 ✓
NHAI-161	673	0.689	0.688 ✓
162	674	0.139	0.124
163	675	0.076	0.076 ✓
164	676	0.076	0.013 ✓
165	677	0.835	0.823 ✓
166	678	0.310	0.310 ✓
167	679	0.063	0.063 ✓
168	680	0.082	0.082 ✓
169	683	0.126	0.126 ✓
170	684	0.076	0.076 ✓
NHAI-171	685	0.228	0.039
भूखण्ड-172	686	0.089	0.089
NHAI-173	689	0.221	0.095
भूखण्ड-174	690	0.237	0.048 ✓
NHAI-175	691	0.398	0.398 ✓
भूखण्ड-176	692	0.205	0.205 ✓
177	693	0.405	0.405 ✓
178	694	0.095	0.095 ✓
179	695	0.519	0.519 ✓
180	696	0.385	0.385 ✓
181	697	0.063	0.063 ✓
182	698	0.019	0.019 ✓
183	699	0.126	0.126 ✓
184	700	0.051	0.051 ✓
185	701	0.126	0.126 ✓
186	702	0.316	0.316 ✓
NHAI-भूखण्ड-187	703	0.145	0.108
NHAI-भूखण्ड-188	705	0.145	0.070

  
A.E.

  
E.E.

कुपन

क्र०सं०	खसरा सं०	कुल क्षेत्रफल (हे० गे०)	घारा-32 के अन्तर्गत अधिग्रहीत की जाने वाली भूमि का क्षेत्रफल (हे० गे०)
NH 47 ग्राम 189	706	1.173	0.828 ✓
190	707	0.190	0.164
191	708	0.089	0.089 ✓
192	709	0.031	0.031 ✓
193	710	0.152	0.152 ✓
194	711	0.063	0.063 ✓
195	712	0.164	0.164
196	713	0.057	0.057
197	714	0.433	0.433 ✓
198	715	0.082	0.082 ✓
199	717	0.089	0.089 ✓
200	718	0.155	0.155 ✓
201	719	0.098	0.098 ✓
202	720	0.057	0.057 ✓
203	721	0.645	0.645 ✓
204	722	0.284	0.259 ✓
205	723	0.405	0.242 ✓ - 0.405
206	724	0.044	0.044 ✓
207	725	0.013	0.013 ✓
208	726	0.240	0.240 ✓
209	727	0.013	0.013
NH 47 ग्राम 210	728	0.089	0.039
NH 47 ग्राम 211	729	0.158	0.083
NH 47 ग्राम 212	731	0.718	0.212
NH 47 ग्राम 213	732	0.101	0.101
214	733	0.006	0.006 ✓
215	734	0.028	0.028 ✓
216	735	0.426	0.426 ✓
217	736	0.038	0.038 ✓
218	737	0.013	0.013 ✓
219	738	0.019	0.019 ✓
220	739	0.025	0.025 ✓
221	740	0.019	0.019 ✓
222	741	0.180	0.180 ✓
223	742	0.225	0.225
224	743	0.092	0.092
225	744	0.025	0.025

कुल

A.E.

E.E.

NHAI  
NHAI  
NHAI

NHAI

क्र०सं०	खसरा सं०	कुल क्षेत्रफल (हे० गे०)	धारा-32 के अन्तर्गत अधिग्रहीत की जाने वाली मूभि का क्षेत्रफल (हे०गे०)
226	745	0.034	0.034 ✓
227	746	0.006	0.006 ✓
228	747	0.278	0.278 ✓
229	748	0.167	0.092
230	749	0.031	0.006 ✓
231	750	0.278	0.228 ✓
232	751	0.044	0.044 ✓
233	752	0.281	0.281 ✓
234	753	0.139	0.139 ✓
235	754	0.385	0.385 ✓
236	755	0.082	0.082 ✓
237	756	0.234	0.234 ✓
238	757	0.082	0.082 ✓
239	758	0.025	0.025 ✓
240	759	0.426	0.426 ✓
241	760	0.082	0.082 ✓
242	761	0.115	0.115 ✓
243	762	0.095	0.095 ✓
244	763	0.143	0.143 ✓
245	764	0.044	0.044 ✓
246	765	0.044	0.044 ✓
247	766	0.044	0.044 ✓
248	767	0.134	0.134 ✓
249	768	0.024	0.024 ✓
250	772	0.031	0.031 ✓
251	773	0.022	0.022 ✓
252	778	0.053	0.053 ✓
253	781	0.009	0.009 ✓
254	782	0.246	0.236 ✓
255	783	0.330	0.330 ✓
256	784	0.013	0.013 ✓
257	785	0.338	0.338 ✓
258	786	0.393	0.393 ✓
259	787	0.075	0.075 ✓
260	788	0.101	0.101 ✓
261	789	0.090	0.090 ✓
262	790	0.106	0.106 ✓
263	791	0.137	0.137 ✓

M.S.  
A.E.

E.E.

अमरा

क्र०सं०	खसरा सं०	कुल क्षेत्रफल (हे० गे०)	घारा-32 के अन्तर्गत अधिग्रहीत की जा वाली भूमि का क्षेत्रफल (हे०गे०)
264	792	0.669	0.669
265	793	0.057	0.057
266	794	0.183	0.183
267	795	0.019	0.019
268	796	0.082	0.082
269	797	0.570	0.570
270	798	0.253	0.253
271	799	0.190	0.190
272	800	0.260	0.260
273	801	0.545	0.545
274	804	0.008	0.008
275	805	0.330	0.330
276	807	0.019	0.019
277	818	1.084	0.913
278	821	0.302	0.302
279	822	0.287	0.287
280	827	0.684	0.684
281	828	0.108	0.108
282	829	0.098	0.098
283	830	0.136	0.136
284	833	0.038	0.013
285	835	0.259	0.259
286	836	0.076	0.076
287	839	0.071	0.071
288	840	0.266	0.266
289	841	2.075	0.759
290	845	0.145	0.145
291	846	0.107	0.107
292	852	0.152	0.152
293	854	0.446	0.405
294	856	0.098	0.098
295	857	0.126	0.126
296	858	1.081	0.917
297	859	0.076	0.048
298	860	0.051	0.051
299	861	0.107	0.107
300	862	0.822	0.822
301	863	0.069	0.028

*A.E.*  
A.E.

*E.E.*  
E.E.

समस्त:

51

क्र०सं०	खरारा सं०	कुल क्षेत्रफल (हे० गे)	घारा-32 के अन्तर्गत अधिग्रहीत की जाने वाली भूमि का क्षेत्रफल (हे०गे)	
	302	864	0.531	0.413
	303	865	0.013	0.013
	304	866	0.038	0.038
	305	867	1.080	0.171
NHAI	306	868	0.690	0.412
NHAI	307	869	0.367	0.292
	308	870	0.379	0.379
	309	871	3.441	2.960
	310	872	0.604	0.440
NHAI	311	873	0.266	0.191
	312	874	0.281	0.281
	Total	82.305		72.756

*A.G.*  
A.G.

*E.E.*  
E.E.

सुल्तानपुर रोड भूमि विकास एवं गृहस्थान योजना, लखनऊ  
ग्राम-रोवई परगना-विजनीर, तहसील व जिला-लखनऊ

क्र०सं०	खसरा सं०	कुल क्षेत्रफल (हे० गे०)	धारा-32 के अन्तर्गत अधिग्रहीत की जाने वाली भूमि का क्षेत्रफल (हे०गे०)
1	1	0.101	0.101 ✗
2	2	0.589	0.589
3	3	0.063	0.063 ✗
4	4	0.093	0.093
5	5	0.618	0.618
6	6	0.101	0.101
7	7	0.551	0.551
8	8	0.139	0.139
9	9	0.291	0.291
10	10	0.164	0.164
11	11	0.266	0.266
12	12	0.354	0.354
13	13	0.190	0.190
14	14	0.266	0.266
15	15	0.120	0.120
16	16	0.132	0.132
17	17	0.215	0.215
18	18	0.296	0.296
19	19	0.266	0.266
20	20	1.163	1.163
21	21	0.366	0.366
22	22	0.013	0.013 ✗
23	23	0.547	0.547
24	24	0.089	0.089
25	25	0.076	0.076
26	26	0.238	0.238
27	27	0.114	0.114
28	28	0.231	0.231
29	29	0.271	0.271
30	30	0.156	0.156
31	31	0.152	0.152
32	32	0.648	0.648
33	33	0.202	0.202
34	34	0.436	0.436
35	35	0.013	0.013 ✗

*A.E.*  
A.E.

*E.E.*  
E.E.



53


क्र०सं०	खसरा सं०	कुल क्षेत्रफल (हे० गे०)	घारा-32 के अन्तर्गत अधिग्रहीत की जाने वाली भूमि का क्षेत्रफल (हे०गे०)
36	36	0.187	0.187
37	37	0.203	0.203
38	38	0.624	0.624
39	39	0.162	0.162
40	40	0.454	0.454
41	41	0.228	0.228
42	42	0.147	0.147
43	43	0.114	0.114 *
44	44	0.067	0.067
45	45	0.165	0.165
46	46	0.420	0.420
47	47	0.063	0.063
48	48	0.253	0.253
49	49	0.697	0.697
50	50	0.006	0.006 *
51	51	0.114	0.114 *
52	52	0.114	0.114
53	53	0.531	0.531
54	54	0.127	0.127
55	55	0.101	0.101
56	56	0.278	0.278
57	57	0.144	0.144
58	58	0.295	0.295
59	59	2.149	2.149
60	60	0.392	0.392
61	61	0.302	0.302
62	62	0.178	0.178
63	64	0.025	0.025
64	65	0.164	0.164
65	66	0.016	0.016
66	67	0.008	0.008
67	68	0.025	0.025
68	69	0.019	0.019 *
69	70	0.019	0.019 *
70	71	0.025	0.025
71	72	0.483	0.483
72	73	0.006	0.006
73	74	0.359	0.359


*[Signature]*  
A.E.

*[Signature]*  
E.E.

कुमरा

क्र०सं०	खसारा सं०	कुल क्षेत्रफल (हे० गे०)	घारा-32 के अन्तर्गत अधिग्रहीत की जाने वाली भूमि का क्षेत्रफल (हे०गे०)
74	75	0.013	0.013
75	76	0.054	0.054*
76	77	0.328	0.328
77	78	0.295	0.295
78	79	0.534	0.534
79	80	0.516	0.516
80	81	0.046	0.046
81	82	0.263	0.263
82	83	0.844	0.844
83	84	0.596	0.596
84	85	0.22	0.22
85	86	0.055	0.055*
86	87	0.023	0.023
87	88	0.247	0.247
88	89	0.375	0.375
89	90	1.159	1.159
90	91	0.134	0.134
91	92	0.019	0.019
92	93	0.122	0.122
93	94	0.208	0.208
94	95	1.00	1.00
95	96	0.759	0.759
96	97	0.554	0.534
97	98	0.017	0.017*
98	99	0.008	0.008*
99	100/1	0.552	0.452
100	101	0.228	0.228
101	102	0.363	0.363
102	103	0.076	0.076
103	104	0.291	0.291
104	105	0.076	0.076
105	106	0.076	0.076
106	107	0.038	0.038
107	108	0.063	0.063*
108	109	0.206	0.206
109	110	0.202	0.202
110	111	0.311	0.311
111	112	0.152	0.152

  
A.E.

  
E.E.

कुल क्षेत्रफल :

क्र०सं०	खसरा सं०	कुल क्षेत्रफल (हे० गे०)	धारा-32 के अन्तर्गत अधिग्रहीत की जाने वाली भूमि का क्षेत्रफल (हे० गे०)
112	113	0.043	0.043
113	114	0.042	0.042
114	115	0.588	0.588
115	116	0.297	0.297
116	117	0.101	0.101
117	118	0.051	0.051
118	119	0.124	0.124
119	120	0.208	0.208
120	121	0.284	0.284
121	122	0.223	0.223
122	123	0.222	0.222
123	124	0.043	0.043
124	125	0.833	0.833
125	126	0.191	0.191 - 0.051
126	127	0.190	0.190
127	128	0.419	0.419
128	129	0.642	0.622
129	130	0.200	0.200
130	131	0.782	0.782
131	132/1	0.253	0.253
132	132/2	0.253	0.253 +
133	133	0.042	0.042 +
134	134	0.231	0.231
135	135	0.645	0.445
136	136	0.447	0.437
137	137	0.494	0.494
138	138	0.347	0.347
139	139	0.253	0.233
140	140	0.853	0.853
141	141	0.890	0.890
142	142	1.151	1.151 (1.000 + 0.151)
143	143	1.104	1.104
144	144	0.107	0.087
145	145	0.132	0.112
146	146	1.398	1.378
147	147	1.135	1.135
148	148	0.228	0.228
149	149	0.101	0.101 +

*A.E.*  
A.E.

*E.E.*  
E.E.

समस्त

क्र०सं०	खसरा सं०	कुल क्षेत्रफल (हे० म०)	धारा-32 के अन्तर्गत अधिग्रहीत की जाने वाली मूंगे का क्षेत्रफल (हे० म०)
150	150	0.046	0.046
151	151	0.229	0.229
152	152	0.895	0.895
153	153	0.025	0.025
154	154	0.016	0.016
155	155	0.521	0.521
156	156	0.277	0.277
157	157	0.326	0.326
158	158	1.026	1.026
159	159	0.269	0.269
160	160	0.252	0.252
161	161	0.164	0.164
162	162	0.019	0.019
163	163	0.451	0.441
164	164	0.785	0.785
165	165	1.239	1.239
166	166	1.201	1.191
167	167	0.846	0.826
168	168	0.061	0.061
169	169	0.134	0.134
170	170	0.062	0.062
171	171	0.139	0.139
172	174	0.746	0.746
173	178	0.240	0.240
174	179	0.092	0.092
175	180	0.078	0.078
176	181	0.333	0.333
177	182	0.313	0.313
178	183	0.166	0.166
179	184	0.157	0.157
180	185	0.025	0.025
181	186	0.089	0.089
182	187	0.514	0.514
183	188	1.691	1.691
184	189	0.853	0.853
185	190	0.558	0.558
186	191	0.119	0.119
187	192	0.089	0.089

*A.E.*  
A.E.

*E.E.*  
E.E.

कुमर:

57

क्र०सं०	खसरा सं०	कुल क्षेत्रफल (हे० गे०)	धारा-32 के अन्तर्गत अधिग्रहीत की जाने वाली भूमि का क्षेत्रफल (हे०गे०)
188	193	0.055	0.055 ✓
189	194	0.196	0.196
190	195	0.019	0.019
191	196	0.051	0.051
192	197	0.063	0.063
193	198	0.332	0.332
194	199	0.183	0.183
195	200	0.209	0.209
196	201	0.202	0.202
197	202	0.346	0.346
198	203	0.180	0.180
199	204	0.435	0.435 (0.030)
200	205	0.212	0.212
201	206	0.122	0.122
202	207	0.381	0.381
203	208	0.249	0.249
204	209	0.254	0.254
205	210	0.236	0.236
206	211	0.365	0.365
207	212	0.874	0.874
208	213	0.653	0.653
209	214	0.084	0.084
210	215	1.670	1.670 ✓
211	216	0.474	0.474
212	217	0.304	0.304
213	218	0.354	0.354
214	219	0.253	0.253
215	220	0.298	0.298
216	221	0.308	0.308
217	222	0.190	0.190
218	223	0.031	0.031
219	224	0.051	0.051
220	225	0.049	0.049
221	226	0.025	0.025
222	227	0.031	0.031
223	228	0.096	0.096
224	229	0.481	0.481
225	230	0.025	0.025

*Ans. O*  
A.E.

*de*  
E.E.

कुल

क्र०सं०	खसरा सं०	कुल क्षेत्रफल (हे० में)	धारा-32 के अन्तर्गत अधिग्रहीत की जाने वाली भूमि का क्षेत्रफल (हे०में)
226	231	0.021	0.021
227	232	0.051	0.051
228	233	0.051	0.051
229	234	0.443	0.443
230	235	0.264	0.264
231	236	0.051	0.051
232	237	0.059	0.059
233	238	0.130	0.130
234	239	0.081	0.081
235	240	0.018	0.018
236	241	0.016	0.016
237	242	0.039	0.039
238	243	0.042	0.042
239	244	0.316	0.316
240	245	0.058	0.058
241	246	0.202	0.202
242	247	0.117	0.117
243	248	0.185	0.185
244	249	0.157	0.157
245	250	0.167	0.167
246	251	0.145	0.145
247	252	0.145	0.145
248	253	0.423	0.423
249	254	0.076	0.076
250	255	0.114	0.114
251	256	0.139	0.139
252	257	0.089	0.089
253	258	0.681	0.681
254	259	0.021	0.021
255	260	0.104	0.104
256	261	0.038	0.038
257	262	0.316	0.316
258	263	0.551	0.551
259	264	0.431	0.431
260	265	0.028	0.028
261	266	0.383	0.383
262	267	0.457	0.457
263	266	0.028	0.028

*[Signature]*  
A.E.

*[Signature]*  
E.E.

कुल

59

क्र०सं०	खसरा सं०	कुल क्षेत्रफल (हे० गे०)	घारा-32 के अन्तर्गत अधिग्रहीत की जाने वाली भूमि का क्षेत्रफल (हे०गे०)
264	267	0.457	0.457
265	268	0.028	0.028
266	269	0.131	0.131
267	270	0.691	0.681
268	271	0.481	0.418
269	272	0.304	0.304
270	273	1.367	1.357
271	274	0.038	0.038
272	275	0.531	0.506
273	276	1.012	0.512 (1.203)
274	277	0.142	0.142
275	278	0.051	0.051
276	279	0.177	0.177
277	280	0.046	0.046
278	281	0.061	0.061
279	282	6.078	6.078 (1.40)
280	283	0.126	0.126
281	284	0.068	0.068
282	285	0.290	0.290
283	286	0.135	0.135
284	287	0.556	0.556
285	288	0.077	0.077
286	289	0.050	0.050 (0.012)
287	290	0.019	0.019
288	291	0.253	0.253
289	292	0.238	0.238
290	293	0.010	0.010
291	294	0.278	0.278
292	295	0.266	0.266
293	296	0.291	0.291
294	297	0.292	0.292 (0.267)
295	298	0.253	0.253
296	299	0.565	0.565
297	300	0.389	0.389
298	301	0.068	0.068
299	302	0.350	0.350
300	303	0.152	0.152
301	304	0.126	0.126


*A.E.*  
A.E.


*E.E.*  
E.E.

अंश.

60

क्र०सं०	खसरा सं०	कुल क्षेत्रफल (हे० मे०)	धारा-32 के अन्तर्गत अधिग्रहीत की जाने वाली भूमि का क्षेत्रफल (हे०मे०)
302	305	0.128	0.128
303	306	0.151	0.151
304	307	0.379	0.379
305	308	0.178	0.178
306	309	0.120	0.120
307	310	0.085	0.085
308	311	0.101	0.101
309	312	0.093	0.093
310	313	0.153	0.153
311	314	0.132	0.132
312	315	0.291	0.291
313	316	0.084	0.084
314	317	0.084	0.084
315	318	0.178	0.178
316	319	0.765	0.765
317	320	0.383	0.383
318	321	0.276	0.276
319	322	0.004	0.004
320	323	0.076	0.076
321	324	0.304	0.304
322	328	0.013	0.013
323	329	0.023	0.023
	<b>Total</b>	<b>98.236</b>	<b>97.148</b>

  
A.E.

  
E.E.



61

सुल्तानपुर रोड भूमि विकास एवं गृहस्थान योजना, लखनऊ  
ग्राम-अहमामऊ, परगना-धिजनीर, तहसील व जिला-लखनऊ

क्र०सं०	खसरा सं०	कुल क्षेत्रफल (हे० गे)	घारा-32 के अन्तर्गत अधिग्रहीत की जाने वाली भूमि का क्षेत्रफल (हे०गे)
1	1103	0.145	0.145
2	1104	0.108	0.108
3	1105	0.168	0.168
4	1106	0.188	0.188
5	1107	0.417	0.404
6	1108	0.192	0.192
7	1109	0.576	0.576
8	1110	0.471	0.358
9	1112	0.159	0.159
10	1113	0.049	0.049
11	1122	0.110	0.110
12	1123	0.122	0.122
13	1124	0.126	0.126
14	1125	0.047	0.047
15	1128	1.132	0.896
16	1139	0.379	0.378
17	1140	0.123	0.123
18	1141	0.107	0.107
19	1142	0.629	0.629
20	1143	2.575	2.575
21	1144	0.509	0.509
22	1145	0.098	0.098
23	1146	0.060	0.060
24	1147	0.075	0.075
25	1148	1.055	0.802
26	1149	0.205	0.205
27	1150	0.205	0.205
28	1151	0.206	0.206
29	1152	0.201	0.201
30	1153	0.233	0.233
31	1154	0.377	0.377
32	1155	0.038	0.038
33	1156	0.025	0.025
34	1157	0.052	0.052
35	1158	0.228	0.228
36	1159	0.063	0.063
37	1160	0.378	0.378
38	1161	2.107	2.044
39	1162	0.398	0.228
40	1165	0.250	0.250
41	1166	0.092	0.092

*A.E.*  
A.E.

*E.E.*  
E.E.

कुल:

क्रमांक	खसरा सं०	कुल क्षेत्रफल (हे० मी)	घारा-32 के अन्तर्गत अधिग्रहीत की जाने वाली भूमि का क्षेत्रफल (हे० मी)
42	1167	0.805	0.805
43	1168	0.160	0.160
44	1169	0.542	0.542
45	1170	0.519	0.519
46	1236	0.582	0.582
47	1247	1.356	0.382
48	1248	0.430	0.420
49	1249	0.152	0.152
50	1269/1	0.240	0.240
51	1269/2	0.595	0.595
52	1231	0.023	0.023
53	1171	0.301	0.301
54	1172	0.481	0.481
55	1173	0.180	0.180
56	1174	0.146	0.146
57	1175	0.126	0.126
58	1207	0.315	0.315
59	1208	0.174	0.174
60	1209	0.136	0.136
61	1210	0.082	0.082
62	1211	0.106	0.106
63	1212	0.170	0.170
64	1213	0.125	0.125
65	1214	0.044	0.044
66	1215	0.360	0.360
67	1216	0.078	0.078
68	1219	0.132	0.132
69	1220	0.373	0.373
70	1221	0.228	0.228
71	1222	0.156	0.156
72	1223	0.885	0.885
73	1224	0.164	0.164
74	1225	0.164	0.164
75	1226	0.722	0.722
76	1227	0.760	0.760
77	1228	0.259	0.259
78	1229	0.720	0.720
79	1230	0.400	0.400
80	1231	0.344	0.344
81	1232	0.076	0.076
82	1233	0.341	0.341
83	1234	0.494	0.267
	<b>Total</b>	<b>29.124</b>	<b>27.064</b>

*A.E.*

*E.E.*

सुल्तानपुर रोड भूमि विकास एवं सुहस्थान योजना, लखनऊ के  
अधिग्रहण हेतु ग्रामवार भूमि क्षेत्रफल का सारांश

क्र०सं०	ग्राम का नाम	क्षेत्रफल (हेक्टेअर में)	
		कुल क्षेत्रफल	अधिग्रहीत क्षेत्रफल
1	2	3	4
1	देवामऊ	28.928	28.468
2	सरसवों	76.802	75.715
3	बरौली खलीलुआद	172.397	160.953
4	बरीना	39.043	39.043
5	घुसवल कर्ली	116.936	115.992
6	हरिहरपुर	82.305	72.756
7	रोवई	98.236	97.148
8	अहममऊ	29.124	27.064
	कुल योग	643.771	617.139

अधिग्रहीत भूमि 617.139 हेक्टेअर  
अर्थात् 1524.33 एकड़

टिप्पणी :

उपरोक्त भूमि का नक्शा योजना का विवरण तथा अर्जित की जाने वाली प्रस्तावित भूमि का ब्यौरा कार्यालय आवास आयुक्त, २०प्र० आवास एवं विकास परिषद 104 महात्मा गांधी मार्ग, लखनऊ अथवा कार्यालय अधिसारी अभियन्ता, निर्माण खण्ड-२ २०प्र० आवास एवं विकास परिषद, ऑफिस कॉम्प्लेक्स, द्वितीय तल, भूतनाथ मन्दिर मार्ग इन्दिरा नगर, लखनऊ में किसी भी कार्य दिवस में पूर्वान्ह 11.00 बजे से अपरान्ह 3.10 बजे तक देखे जा सकते हैं ।

आज्ञा से:

(संकर अग्रवाल)

प्रमुख सचिव।