

## विषय सूची

क्रम सं०	विवरण	पृष्ठ संख्या
1-	धारा - 31 हेतु परिषद के लिए व्याख्यात्मक टिप्पणी	1-2
2-	संशोधित क्षेत्रफल के आधार पर भूमि अर्जन पर विकास कार्यों के व्यय का प्राक्कलन परिशिष्ट (क)	3-4-
3-	नियोजन समिति की रिपोर्ट एवं समिति द्वारा अर्जनमुक्त की जाने वाली भूमि के विवरण की सूची	5-287
4-	धारा - 28 के नोटिस की छाया प्रति	288
5-	भूमि दर गणना सम्बन्धी प्रपत्र परिशिष्ट (ख)	289
6-	योजना का सजरा प्लान	297- 299
7-	नियोजन समिति की रिपोर्ट एवं सूची	300-304.

परिशिष्ट ० 1 साम्र - सेवई 17- 20  
 ०2 देवामऊ 21 - 22  
 ०3 अरामऊ 23 -

For Personal use in office.

use for Personal in office  
 VKY adar  
 For Personal use

## परिषद के समक्ष आख्या

योजना का नाम :- सुल्तानपुर रोड भूमि विकास एवं गृहस्थान योजना लखनऊ।

1-	धारा- 28 के अनुसार क्षेत्रफल	= 4465.398 एकड़
2-	नियोजन समिति द्वारा अर्जनमुक्त किया गया क्षेत्रफल	= 379.968 एकड़
3-	नियोजन समिति की संस्तुति के आधार पर अर्जनमुक्त किये गए क्षेत्रफल को घटाने के पश्चात् योजना का अर्जन हेतु प्रस्तावित क्षेत्रफल	= 4085.43 एकड़

उपरोक्त योजना लखनऊ रोड के दाई ओर परगना विजनौर, व जिला लखनऊ के ग्राम- अहमामऊ, घुसवलकलॉ, देवामऊ, निजामपुर मझिगवाँ, बरौना, बरौली खलीलाबाद, मलाक, मुजफरनगर घुसवल, यूसुफनगर उर्फ बगियामऊ, शकुरपुर, सरसवाँ, सेंवई, हरिहरपुर, की भूमि पर बनाई गई है। परिषद अधिनियम की धारा- 28 के अर्न्तगत 30 प्र० गजट के प्रथम प्रकाशन दिनांक 7-8-2004, 14-8-04, एवं 21-8-04 के किया गया साथ ही स्थानीय समाचार पत्रों में दिनांक 27-7-2004, 14-8-2004 एवं 21-8-2004 को उक्त नोटिस का प्रकाशन किया गया। योजना स्थल की सीमाओं पर साईन बोर्ड्स के तहत नोटिस प्रकाशन एवं संपत्ति में समाविष्ट सभी गावों में एवं योजना स्थल पर डुग्गी पिटवाकर व लाउडस्पीकर द्वारा भी जनसूचना प्रसारित की गई व अन्य माध्यमों से भी सूचना का प्रचार किया गया। उक्त योजना के सम्बन्ध में प्राप्त आपत्तियों को सुनवाई परिषद के अपर आवास आयुक्त एवं सचिव की अध्यक्षता में गठित नियोजन समिति द्वारा दिनांक 16-11-04, 17-11-04, 15-12-04 16-12-04, 18-12-04 को सिचाई विभाग डाक बंगला, रायदरेली रोड, लखनऊ में की गई। समिति द्वारा समस्त आपत्तिकर्ताओं को सुना गया एवं स्थल का निरीक्षण भी किया गया। तदोपरान्त समिति द्वारा अपनी संस्तुतियों परिषद के समक्ष प्रस्तुत की गई जिसमें ग्रामों की पुरानी आवादी तथा अन्य निर्माणों के जिनका विवरण समिति की रिपोर्ट में अंकित है समायोजित एवं अर्जित करने की संस्तुति की गई।

नियोजन समिति द्वारा अर्जनमुक्त किये गए निर्माणों/ खसरों का क्षेत्रफल संलग्न सूची के अनुसार 153.5735 हेक्टेयर ( 379.33 एकड़ ) हैं। धारा-28 के अनुसार योजना में समाविष्ट खसरों का कुल क्षेत्रफल का योग 1807.545 हेक्टेयर है। समिति द्वारा प्रस्तावित अर्जनमुक्त क्षेत्र को घटाने पर योजना का शेष क्षेत्रफल 1654.022 हेक्टेयर ( 4085.43 एकड़ ) रह जाता है जिसके अर्जन एवं विकास कार्यों पर कुल अनुमानित व्यय संलग्न परिशिष्ट 'क' के अनुसार रू० 265486.48 लाख (2654.865 करोड़) आती है।

भूमि अर्जन पर व्यय स्थानीय वृन्दावन योजना में सीधी बातचीत से कय की भूमि के जिसका विवरण परिशिष्ट 'क' पर संलग्न हैं मूल्य के आधार पर निकाली गयी है जिसका विवरण परिशिष्ट 'क' पर संलग्न है। प्रस्तावित योजना में 55 प्रतिशत आवासीय एवं 5 प्रतिशत व्यवसायिक कुल 60 प्रतिशत विक्रय योग्य भूमि मानते हुए विकसित भूमि पर रू० 2900.00 प्रति वर्ग मीटर आती है।

अतः सुल्तानपुर रोड भूमि विकास एवं गृहस्थान योजना जिसका अर्जन योग्य क्षेत्रफल 4085.43 एकड़ व अनुमानित लागत रू० 2654.865 करोड़ का परिषद अधिनियम की धारा-31 के अर्न्तगत अनुमोदन हेतु प्रस्ताव परिषद के समक्ष प्रस्तुत है।

सहायक अभियन्ता

अभिशासी अभियन्ता

निर्माण संख्या-15

## धारा-31 के अर्न्तगत प्रस्ताव

सुल्तानपुर रोड भूमि विकास एवं गृहस्थान योजना लखनऊ।

योजना की धारा-28 के अनुसार क्षेत्रफल	= 4465.398 एकड़
योजना की धारा-31 के अनुसार क्षेत्रफल	= 4085.43 एकड़
योजना की धारा-31 के अनुसार अनुमानित लागत	= 2654.685 करोड़
विकयशीलता भूमि दर	= रू0 2900.00 प्रति वर्ग मीटर

सहायक अभियन्ता

संगणक

अधिशायसी अभियन्ता

## धारा-31 हेतु परिशिष्ट (क)

योजना का नाम - सुल्तानपुर रोड भूमि विकास एवं गृह स्थान योजना लखनऊ।

योजना हेतु प्रस्तावित कुल क्षेत्र 4085.43 एकड़


प्रस्तावित भू उपयोग

1-	आवासीय क्षेत्रफल	55 प्रतिशत	= 2246.98	एकड़
2-	व्यवसायिक क्षेत्रफल	05 प्रतिशत	= 204.27	एकड़
3-	सड़कों का क्षेत्रफल	25 प्रतिशत	= 1021.38	एकड़
4-	पार्क एवं खुले स्थान	12 प्रतिशत	= 490.25	एकड़
5-	सामुदायिक सुविधाएं	03 प्रतिशत	= 122.55	एकड़
<b>100 प्रतिशत</b>			<b>= 4085.43</b>	<b>एकड़</b>

योजना का अनुमानित व्यय

(अ) भूमि अर्जन पर व्यय

1-	4085.43 एकड़ भूमि की लागत 7.00 लाख प्रति एकड़ की दर से प्रतिकर	= 28598.01	लाख
2-	वृक्षों पर प्रतिकर लगभग 0.1 लाख प्रति एकड़	= 408.54	लाख
3-	30 प्रतिशत सोलेशियम 28598.01 लाख पर	= 8579.40	लाख
	योग -	= 37585.95	लाख
4-	12 प्रतिशत अतिरिक्त प्रतिकर जो धारा-28 की तिथि 17-7-04 से अंवाई की संभावित तिथि 17.7.2006 (अंवाई तिथि या कब्जे की तिथि जो पहले हो तक ) कर्मोंक 1 से 3 के योग पर दो वर्ष हेतु 37585.95 लाख पर	= 9020.62	लाख
	योग -	= 46606.57	लाख
5-	प्रतिकर की धनराशि रू० 28598.01 पर 9 प्रतिशत ब्याज	= 2573.82	लाख
	योग	= 49180.39	लाख
6-	लीगल बढ़ोत्तरी कर्मोंक 5 के योग पर 25 प्रतिशत की दर से	= 12295.09	लाख
	योग-	= 61475.48	लाख
7-	भूमि अध्यापित व्यय 10 प्रतिशत	= 6147.54	लाख
	योग -	= 67623.02	लाख
8-	परिषद प्रशासनिक व्यय 12 प्रतिशत	= 8114.76	लाख
	योग -	= 75737.80	लाख
9-	परिषद द्वारा उपरोक्त व्यय की गई धनराशि पर 16 प्रतिशत ब्याज 3 वर्ष हेतु	= 36354.14	लाख
	योग	= 112091.94	लाख
10-	2 प्रतिशत रख रखाव पर व्यय	= 2241.83	लाख
<b>अर्थात् भूमि अर्जन पर कुल व्यय</b>			<b>= 114333.78 लाख</b>

  
अवर अभियन्ता

सहायक अभियन्ता

संगणक

अधिशारी अभियन्ता

(ब) भूमि विकास पर व्यय

1-	भूमि विकास पर वर्ष 1989- 90 में स्वीकृत प्राप्ति एकड़ पर प्रति वर्ष 10 प्रतिशत बढ़ोत्तरी मानते हुए वर्ष 2004-05 से 2008-09 के बीच की 5 वर्ष की अवधि में समाहित विकास कार्यों को सम्पन्न कराने की संभावना मानते हुए 4085.43 एकड़ भूमि हेतु औसत विकास दर रू0 18.53 लाख प्रति एकड़ की दर से कुल व्यय	=	75703.01	लाख
2-	विद्युत सब स्टेशन एवं सीवरेज ट्रीटमेंट एवं प्लान्ट से सम्बन्धित विद्युत सब स्टेशन हेतु रू0 2.50 प्रति एकड़ की दर से 4085.43	=	10213.58	लाख
	योग	=	85916.59	लाख
3-	नगरनिगम आदि को हस्तांतरण व्यय आदि 10 प्रतिशत की दर से	=	8591.65	लाख
	योग	=	94508.24	लाख
4-	12 प्रतिशत प्रशासनिक व्यय	=	11340.98	लाख
	योग	=	105849.23	लाख
5-	औसत ब्याज 16 प्रतिशत की दर से 2.5 वर्ष के लिए	=	42339.69	लाख
	योग	=	148188.92	लाख
6-	रख रखाव हेतु व्यय 2 प्रतिशत	=	2963.78	लाख
	योग	=	151152.70	लाख

अतः विकास कार्यों पर कुल व्यय = 151152.70 लाख  
योजना पर कुल व्यय = भूमि अर्जन पर व्यय + विकास कार्यों पर व्यय = 265486.48 लाख  
(114333.78 + 151152.70 )

विक्रय योग्य क्षेत्रफल

1-	आवासीय 55 प्रतिशत	=	2246.98	एकड़
2-	व्यवसायिक 5 प्रतिशत	=	204.27	एकड़
	योग-	=	2451.25	एकड़

विक्रयशील भूमि की अनुमानित दर = कुल व्यय / क्षेत्रफल

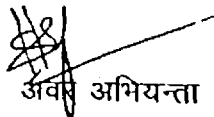
$$= 265486.48 / 2451.25 = 108.306 \text{ लाख प्रति एकड़}$$

रू0 2676.60 प्रति वर्ग मी0

8 प्रतिशत सेन्टेसेज

$$= 214.13 \text{ .. ..}$$

योग - = 2890.73 प्रति वर्ग मी0  
अर्थात = 2900.00 प्रति वर्ग मी0

  
अवधि अभियन्ता

सहायक अभियन्ता

संगणक

अधिशासी अभियन्ता

## सुलतानपुर रोड योजना लखनऊ की नियोजन समिति की संस्तुतियाँ :-

उ०प्र० आवास एवं विकास परिषद की सुलतानपुर रोड योजना लखनऊ जिसका कुल प्रस्तावित क्षेत्रफल 4465.398 एकड़ है का परिषद अधिनियम 1965 की धारा-28 के अर्न्तगत गजट प्रकाशन दिनांक 7-8-2004, 14-8-2004, 21-8-2004 को कराया गया तथा इन्ही तिथियों में दैनिक समाचार पत्र 'आज' एवं 'टाइम्स आफ इंडिया' दिनांक 14-8-04 व 21-8-04 में भी प्रकाशन कराया गया परिषद अधिनियम 1965 की धारा-29 के अर्न्तगत प्रयोग हितबद्ध व्यक्तियों को आपत्ति दायर करने हेतु नोटिस निर्गत किये गये तथा परिषद अधिनियम 1965 की धारा-30 के अर्न्तगत नियोजन समिति जिसका गठन आवास आयुक्त (म०) के कार्यालय आदेश सं० 1856/म० अ० आ० दिनांक 11-10-04 के अर्न्तगत किया गया था द्वारा आपत्तियों की सुनवाई सिचाई विभाग उत्तरेटिया डाक बगला लखनऊ में निम्न विवरण के अनुसार की गयी।

- 1- दिनांक 17/18-11-04, 1-सेवई, 2- देवामऊ, 3-अहमामऊ।
- 2- दिनांक 15/16/18-12-04 1- सरसवाँ, 2- निजामपुर मझगवाँ, 3- मुजफरनगर घुसवल, 4- युसूफनगर उर्फ बगियामऊ, 5- घुसवल कलाँ, 6- बरौना, 7- बरौली, खलीलाबाद, 8- शकूरपुर, 9- हरिहरपुर 10- मलाक,

बैठक में निम्न सदस्यों ने भाग लिया -

- |   |         |
|---|---------|
| 1- श्री श्रीपाल वर्मा, अपर आवास आयुक्त, एवं सचिव,     | अध्यक्ष |
| 2- श्री मिश्री लाल पासवान, अपर जिलाधिकारी, भू० अ०     | सदस्य   |
| 3- श्री सुबोध शंकर, मुख्य वास्तुविद नियोजक            | सदस्य   |
| 4- श्री एस०एन० राम, मुख्य अभिन्यता,                   | सदस्य   |
| 5- श्री सी० के० जैन, अधीक्षण अभियन्ता, वृन्दावन वृत्त | सदस्य   |
| 6- सुश्री केतकी बनर्जी, नगर एवं ग्राम नियोजक          | सदस्य   |
| 7- श्री एस० बी० त्रिपाठी, अधिशासी अभियन्ता, भू०अ०     | सदस्य   |
| 8- श्री जयकान्त अधिशासी, अभियन्ता निर्माण, खण्ड-15    | सदस्य   |

नियोजन समिति ने सुलतानपुर रोड योजना लखनऊ के विरुद्ध प्राप्त 1364 आपत्तियों के सम्बन्ध में उपस्थित आपत्तिकर्ताओं को सुना तथा अनुपस्थित आपत्तिकर्ताओं की आपत्तियों पर मेरिट के आधार पर विचार किया गया नियोजन समिति ने योजना स्थल का निरीक्षण भी किया। नियोजन समिति सम्यक विचारोपरान्त सर्वसम्मति से योजना में भूमि अर्जन हेतु निम्न गाइड लाइन निर्धारित करती है।

- (अ) धारा-28 के पूर्व जो मन्दिर, मस्जिद, समाधि, धार्मिक स्थल, अस्पताल एवं मान्यता प्राप्त स्कूल जो कार्यरत हों उन्हें समायोजित किया जाय।
- (ब) रेवेन्यू रिकार्ड की आवादी की आउटर लाइन रेगूलर करते हुए उसके अर्न्तगत आने वाली भूमि / निर्माणों को समायोजित किया जाय तथा सजरा प्लान में कलर कर दर्शाया जाय।
- (स) रेवेन्यू रिकार्ड की आवादी के अतिरिक्त धारा-28 के पूर्व के निर्माण जो घनी आवादी में दिक्कत हो गये हों तथा जिनमें से कुछ भूखण्डों की बाउन्ड्री बनी हों उन्हें बैटरमेन्ट चार्जज लेकर समायोजित किया जाय। ऐसे क्षेत्र को सजरा प्लान में अलग कलर से दर्शाया जाय।
- (द) धारा-28 के पहले के ऐसे निर्माण जो ट्रान्सपोर्टेशन लेआउट के सड़क के अर्न्तगत आते हों उनको अर्जित कर लिया जाय तथा सजरा प्लान में भिन्न कलर से दर्शाया जाय।
- (य) धारा-28 के पश्चात् के जो निर्माण आवादी के साथ समायोजित नहीं होते हैं उन्हें अर्जित कर लिया जाय।
- (र) पंजीकृत आवासीय सोसाइटी की भूमि को सुसंगत शासनादेश के प्राविधानों के अनुसार समायोजित किया जाय।
- (व) ग्राम रामाज, नजूल, सीलिंग की भूमि को पुर्नग्रहण किया जाय तथा सार्वजनिक उपयोग की ऐसे सरकारी भूमि जिसका पुर्नग्रहण नहीं किया जा सकता उसको सम्बन्धित विभागों से समझौता बार्ता कर प्राप्त करने का प्रयास किया जाय।

उपरोक्त गाइड लाइन के आधार पर सुलतानपुर भूमि विकास एवं गृहस्थान योजना में हितबद्ध व्यक्तियों की आपत्तियों के सुनवाई के उपरान्त नियोजन समिति निम्नानुसार संस्तुति करती है।

12/11

20

## 1- ✓ ग्राम- सेवई :-

- इस ग्राम की 116 आपत्तियों प्राप्त हुई
- (क) आपत्तिकर्ता संख्या-13,17,18, 28, 29, 31, 32, 33, 34, 40, 50, 54, 55, 72, 73, 90, 91, 92, 95, द्वारा अपनी भूमि को अर्जन से मुक्त करने का अनुरोध किया है। मौके पर अधिकांश खसरों की भूमि पर खेती हो रही है। अतः नियोजन समिति सम्यक विचारोपरान्त इस भूमि को अर्जित करने की संस्तुति करती है।
- (ख) आपत्ति संख्या- 1, 9, 10, 14, 20, 21, 25, 30, 35, 36, 37, 38, 39, 42, 43, 44, 46, 47, 48, 51, 52, 56, 60, 61, 70, 71, 74,75, 76, 77, 78, 83, 86, 87, 93, 94,98,104,108,110,111, एवं 116 आपत्तिकर्ताओं ने अपनी भूमि पर निर्माण होना बताया है। परन्तु स्थल पर भूमि खुली पाई गई हैं अतः समिति सम्यक विचारोपरान्त अर्जित करने की संस्तुति करती है।
- (ग) आपत्ति संख्या- 2, 3, 4, 5, 6, 7, 8, 11, 12, 15, 16, 19, 22, 23, 24, 26, 27, 28,41,45, 46, 49, 53, 57, 58, 59, 62, 63, 64, 65, 66, 67, 68, 69, 79, 80, 81, 82, 84, 85, 88,89, 96, 97, 99, 100, 101, 102, 103, 106, 107, 109, 112, 113, 114, एवं 115 की भूमि पर निर्माण पाये गये हैं। इन निर्माणों का विवरण परिशिष्ट एक पर अंकित किया गया है। इस विवरण में उन निर्माणों को सम्मिलित किया गया है जिन्होंने अपनी किसी भी प्रकार की आपत्ति दायर नहीं की हैं। अतः जनहित को ध्यान में रखते हुये परिशिष्ट- 1 में अंकित निर्माण जो धारा-28 के पूर्व के निर्मित हैं उनकी भूमि को योजना में समायोजित करने की संस्तुति की जाती है तथा नियमानुसार निर्माणों के न्यूनतम सैटबैक भी छोड़े जाने की संस्तुति की जाती है। इन सभी निर्माणों को समायोजित करने के उपरान्त निर्माण कर्ताओं द्वारा आसुधार शुल्क परिषद विनियमों के अनुसार देय होगा।
- (घ) खसरा संख्या- 172, 173, 175, 176, 177, 326, 327, 380, 387, 388, 389, 472, 473, एवं 583 पुरानी आवादी राजस्व अभिलेखों में अंकित है। और स्थल पर पुरानी आवादी के रूप में बसी है। जिसे जनहित में समायोजित करने की संस्तुति की जाती है।
- (च) खसरा संख्या- 325, की भूमि रेलवे विभाग की है। जिसका अर्जन किया जाना नियमानुसार सम्भावित न होगा।
- (छ) इस ग्राम में समाविष्ट ग्राम समाज/नजूल/सीलींग/सरकारी भूमि को नियमानुसार परिषद अधिनियम की धारा-38 के अन्तर्गत भूमि को पुर्नग्रहण कराना होगा।

## 2- ✓ ग्राम- देवामऊ :-

- इस ग्राम की 34 आपत्तियों प्राप्त हुई
- (क) आपत्ति संख्या - 1, 6, 9, 14, 16, 17,18, 22, 23, 24, 27, 31, 32, 33, 34, के आपत्तिकर्ताओं द्वारा अपनी भूमि को अर्जन से मुक्त करने का अनुरोध किया गया है तथा कुछ आपत्तिकर्ताओं द्वारा अपनी भूमि पर निर्माण होना बताया गया है। परन्तु मौके पर समस्त भूमि रिक्त पाई गई हैं अतः परिषद हित में इसे अर्जित करने की संस्तुति की जाती है।
- (ख) आपत्ति संख्या- 2, 3, 4, 5, 7, 8, 10, 11, 12, 13, 15, 19, 20, 21, 25, 26, 27,28, 29, 30, के आपत्तिकर्ताओं द्वारा भवनों का निर्माण होना बताया गया है। मौके पर आपत्तिकर्ताओं द्वारा जो निर्माण किये गये हैं उनको विवरण परिशिष्ट- 2 पर अंकित हैं समिति द्वारा इस भूमि को वैटरमेन्ट चार्जज लेकर योजना में समायोजित करने तथा नियमानुसार निर्माणों के साथ न्यूनतम सैटबैक उसी की भूमि से छोड़े जाने की संस्तुति करती हैं।
- (ग) योजना में समाविष्ट खसरा संख्या 194, 195, 196, एवं 228 पर पुरानी आवादी निर्मित हैं इसके सम्बन्ध में कोई आपत्ति प्राप्त नहीं हुई हैं अतः उक्त भूमि को अर्जन से मुक्त रखने की संस्तुति की जाती है।
- (घ) इस ग्राम में समाविष्ट ग्राम समाज/नजूल/सीलींग/सरकारी भूमि को नियमानुसार परिषद अधिनियम की धारा-38 के अन्तर्गत भूमि को पुर्नग्रहण कराना होगा।

12-6-15

Handwritten signature

Handwritten signature

2

Handwritten signature

Handwritten signature

Handwritten signature

### 3- ✓ ग्राम- अहमामऊ :-

इस ग्राम की 153 आपत्तियाँ प्राप्त हुई

- (क) आपत्ति संख्या 6, 7, 17, 20, 22, 23, 24, 25, 26, 27, 28, 32, 33, 40, 41, 42, 43, 45, 46, 47, 48, 49, 54, 59, 60, 61, 62, 63, 64, 67, 68, 70, 76, 79, 80, 82, 83, 84, 85, 86, 88, 95, 96, 107, 108, 111, 115, 116, 117, 128, 132, 137, 140, 141, 144, 147, एवं 153 के आपत्तिकर्ताओं द्वारा अपनी भूमि को अर्जन से मुक्त करने का अनुरोध किया गया है तथा कुछ आपत्तिकर्ताओं द्वारा अपनी भूमि पर निर्माण होना बताया गया है। परन्तु माँके पर समस्त भूमि रिक्त पाई गई है अतः परिषद हित में इसे अर्जित करने की संस्तुति की जाती है।
- (ख) आपत्ति संख्या- 4, 5, 8, 9, 10, 11, 12, 13, 14, 15, 16, 18, 19, 21, 29, 30, 31, 33, 34, 35, 36, 37, 38, 39, 44, 50, 51, 52, 53, 55, 56, 65, 69, 71, 72, 73, 74, 75, 77, 78, 81, 87, 90, 91, 92, 93, 94, 105, 106, 112, 113, 114, 118, 119, 120, 122, 123, 124, 125, 126, 127, 129, 130, 131, 133, 134, 135, 136, 138, 139, 142, 143, 148, 149, 150, 151, एवं 152 के आपत्ति कर्ताओं द्वारा भवनों का निर्माण होना बताया गया है। माँके पर आपत्तिकर्ताओं द्वारा जो निर्माण किये गये हैं उनको विवरणपरिशिष्ट- 3 पर अंकित हैं। समिति द्वारा इन धारा-28 से पूर्व के निर्माणों की भूमि को वैटरमेन्ट चार्जज लेकर योजना में समायोजित करने तथा नियमानुसार निर्माणों के साथ न्यूनतम सेटबैक उसी की भूमि से छोड़े जाने की संस्तुति करती है।
- (ग) योजना में समाविष्ट खसरा संख्या 707, 763, 899, 908, 912, 913, 922, 929, 930, 937, 948, 950, 953, 954, 955, 960, 961, 969, पर पुरानी आवादी निर्मित हैं इसके सम्बन्ध में कोई आपत्ति प्राप्त नहीं हुई है अतः उक्त भूमि को अर्जन से मुक्त रखने की संस्तुति की जाती है।
- (घ) आपत्ति संख्या- 57, 58 माँ कामाख्या सहकारी गृह निर्माण समिति लखनऊ रजिस्ट्रेशन संख्या- 3679 हैं, की ओर से अपने सदस्यों को भूखण्ड आवंटित किये जाने बताये गये हैं। खसरा संख्या- 1252 रकवा 4-6-2 बीघा भूमि जोकि समिति द्वारा दिनांक 22-7-2002 को कय की गई है तथा राजस्व अभिलेखों में समिति के नाम दर्ज है। अतः समिति की भूमि का समायोजन शासनादेश सं०-3600/9-आ-3-99, दिनांक 20-10-99 व शासनादेश सं०-1470/9-आ-3-98-20 एल० ए०/92 दिनांक 2-6-98 में उल्लेखित पात्रता व शर्तों को पूरी करते हैं तो इनकी भूमि नियमानुसार समायोजन करनेपर विचार किया जायेगा।
- (च) आपत्ति संख्या -89 मै अन्सल प्रापर्टीज एवं इण्डस्ट्रीज लिमिटेड, द्वारा यह अवगत कराया है। कि कम्पनी ने शहीद पथ के किनारे 1500 एकड़ से अधिक के क्षेत्र पर हाईटेक सिटी विकसित करेगा जिसके लिए उन्होंने शासन तथा उ०प्र० आवास बन्धु को सूचित कर दिया है। कम्पनी ने तलपट मानचित्र स्वीकृति हेतु लखनऊ विकास प्राधिकरण को प्राप्त करा दिया है अतः इस कारण अधिग्रहण का नोटिस स्थगित कर प्रकरण को उ० प्र० आवास बन्धु के माध्यम से शासन के विचार एवं निर्णय हेतु सन्दर्भित किया जाय। नियोजन के सदस्यों ने मैसर्स अन्सल प्रापर्टीज एवं इण्डस्ट्रीज की आपत्ति पर गम्भीरता पूर्वक विचार विमर्श किया। यह ज्ञात हुआ कि मैसर्स अन्सल प्रापर्टीज एवं इण्डस्ट्रीज ने लखनऊ विकास प्राधिकरण से प्राप्त कोई अनुमति अथवा स्वीकृति संलग्न नहीं की है। परिषद द्वारा अधिसूचित क्षेत्र में उनके द्वारा जो भूमि कय की गई है वह अधिग्रहण के नोटिस के प्रकाशन के बाद के तिथियों में है शहीद पथ के किनारे किनारे जो भूमि इनके द्वारा कय की गई बताई गई है वह परिषद योजना के लिए अत्यन्त महत्वपूर्ण लोकेशन पर स्थिति है तथा शहीद पथ के समीप होने के कारण योजना में सम्पत्तियों की बिकयशीलता हेतु अत्यन्त महत्वपूर्ण है। परिषद द्वारा किसी भी क्षेत्र में आवासीय योजना का जब प्रकाशन कर दिया जाता है तो उस क्षेत्र पर लखनऊ विकास प्राधिकरण अथवा किसी अन्य लोकल अथॉरिटी का कोई दखल नहीं रह जाता है। अतः मै० अन्सल प्रापर्टीज एवं इण्डस्ट्रीज का यह कहना कि उन्होंने लखनऊ विकास प्राधिकरण को स्वीकृति हेतु मानचित्र जमा किया है का कोई औचित्य नहीं है। खण्ड कार्यालय द्वारा भी मै० अन्सल प्रापर्टीज एवं इण्डस्ट्रीज लि० को योजना में अनाधिकृत निर्माण एवं विकास कार्य हेतु परिषद अधिनियम के अन्तर्गत कारण बताओ नोटिस निर्गत किया गया था तथा अधिनियम के प्राविधानों के अन्तर्गत कार्यवाही कर कार्य बन्द करने के आदेश दिनांक 3-12-04 को निर्गत किये जा चुके हैं। मै० अन्सल प्रापर्टीज एवं इण्डस्ट्रीज लि० द्वारा लगभग 2९० एकड़ कय की गई भूमि की रजिस्ट्रीयों की फोटो प्रतियाँ उपलब्ध कराई हैं जिसमें से अधिकांश कय धारा-28 के प्रकाशन के पश्चात की तिथियों के हैं।

1/2/11

2/1/11

3



7/12/2000

नोटिफिकेशन के पश्चात् मै० अन्सल प्रापर्टीज एवं इण्डस्ट्रीज लि० द्वारा जो भूमि का कय किया जा रहा है वह अवैधानिक है क्योंकि मा० उच्चतम न्यायालय ने उत्तर प्रदेश बनाम कालरा प्रापर्टीज 1996 - 3 सी० सी०-124 में यह स्पष्ट व्यवस्था दी है कि उत्तर प्रदेश आवास एवं विकास परिषद कि अधिनियम की धारा-28 भूमि अध्याप्ति 1894 की धारा-4 के समतुल्य है तथा यह कि धारा- 4 की विज्ञप्ति प्रकाशित होने के बाद यदि कोई भी भूमि कय विक्रय की जाती है तो वह निष्प्रभावी (Void) मानी जायेगी। उपरोक्त कारणोवश नियोजन समिति के समस्त सदस्यों ने सर्वसम्मति से यह निर्णय लिया मै० अन्सल प्रापर्टीज एवं इण्डस्ट्रीज लि० द्वारा दिया गया प्रार्थना पत्र निरस्त करने योग्य है। अतः इनकी आपत्ति निरस्त की जाती है।

- (छ) आपत्ति संख्या- 145, अम्बर सहकारी आवास समिति लखनऊ की ओर से अपने सदस्यों को भूखण्ड आवंटित किये जाने बताये गये हैं। खसरा संख्या- 1136, 1137, 1138, की भूमि दिनांक 21-4-2001 को समिति के नाम 6-17-0 बीघा भूमि कय की गयी बतायी गयी है। परन्तु राजस्व अभिलेखों में समिति के नाम दर्ज नहीं है अतः मूल अभिलेख समिति द्वारा प्रस्तुत किये जाने के पश्चात् भूमि का समायोजन शासनादेश सं०-3600/9-आ-3-99, दिनांक 20-10-99 व शासनादेश सं०-1470/9-आ-3-98-20 एल० ए०/92 दिनांक 2-6-98 में उल्लेखित पात्रता व शर्तों को पूरी करते हैं तो इनकी भूमि नियमानुसार समायोजन करने पर विचार किया जायेगा।
- (ज) खसरा संख्या- 992, 1125, 1127 भाग, 1033 भाग, 1097 भाग, 1110 भाग, 1111 भाग, 1116 भाग, 1117 भाग, 1119 भाग, 1120 भाग, 1128 भाग, 1141 भाग, 1161 भाग, 1163 भाग, 1164 भाग, 1178 भाग, 1179 भाग, 1182 भाग, 1184 भाग, 1203 भाग, 1204 भाग, 1234 भाग, 1235 भाग, 1247 भाग, 1250 भाग, 1030, 1031, 1032, 1098, 1116, 1117, 1118, 1126, 1127, 1129, 1130, 1131, 1132, 1133, 1134, 1135, 1136, 1137, 1138, 1162, 1180, 1183, 1246, राष्ट्रीय राजमार्ग निर्मित हो चुका है। तथा यह समस्त भूमि सरकारी अधिसूचना द्वारा प्राधिकरण के माध्यम से अर्जित कर ली है। लखनऊ प्राधिकरण द्वारा अमर शहीद पथ के नाम से अर्जित की है। जो भूमि अध्याप्ति अधिनियम की धारा-7 के तहत अधिग्रहित की जा चुकी है। इस भूमि पर राष्ट्रीय राजमार्ग 60 मी० चौड़ा निर्मित हो चुका है। अर्जित भूमि में से राष्ट्रीय राजमार्ग के अतिरिक्त भूमि अर्जित की गई है। जिसे लखनऊ विकास प्राधिकरण से परिषद अपने पक्ष में स्थानान्तरित करायेगी स्थल पर बने राष्ट्रीय राजमार्ग को योजना में समायोजित करने की संस्तुति की जाती है।
- (झ) इस ग्राम में समाविष्ट ग्राम समाज/नजूल/सीलींग/सरकारी भूमि को नियमानुसार परिषद अधिनियम की धारा-38 के अन्तर्गत भूमि को पुनर्ग्रहण कराना होगा।
- (य) आपत्ति संख्या- 146 पर आपत्तिकर्ता श्री मारुफ अली अध्यक्ष, मौसम बाग सहकारी आवास समिति लि०, लखनऊ ने यह अवगत कराया है कि खसरा संख्या-721, 726, 727, 731, एवं 719 में 1 बीघा 2 विस्वा भूमि गजट नोटिफिकेशन के पूर्व कय कर सदस्यों को आवंटित की गयी है। भूमि राजस्व अभिलेखों में समिति के नाम दर्ज बतायी गयी है। उक्त प्रार्थना पत्र के साथ अन्य कोई अभिलेख जैसे रजिस्ट्री की प्रति अथवा नामान्तरण आदेश आदि संलग्न नहीं किये गये हैं। अतः समिति की भूमि का समायोजन शासनादेश सं०-3600/9-आ-3-99 दिनांक 20-10-99 व शासनादेश सं० 1470/9-आ-3-98-20 एल० ए० /92 दिनांक 2-6-98 में उल्लेखित पात्रता एवं शर्तों को पूरी करने पर विचार किया जायेगा।

#### 4-X ग्राम- निजामपुर मझगवा :-

इस ग्राम की 33 आपत्तियाँ प्राप्त हुईं

- (क) आपत्ति संख्या 5, 6, 11, 17, 18, 19, 20, 21, 22, 23, 25, 26, 27, 28, 29, 30, 31, 32, एवं 33 के आपत्तिकर्ताओं द्वारा अपनी भूमि को अर्जन से मुक्त करने का अनुरोध किया गया है तथा कुछ आपत्तिकर्ताओं द्वारा अपनी भूमि पर निर्माण होना बताया गया है। परन्तु माँके पर समस्त भूमि रिक्त पाई गई है अतः परिषद हित में इसे अर्जित करने की संस्तुति की जाती है।
- (ख) आपत्ति संख्या 1, 2, 3, 4, 10, 13, 14, 15, 16, के आपत्तिकर्ताओं द्वारा भवनों का निर्माण होना बताया गया है। माँके पर आपत्तिकर्ताओं द्वारा जो निर्माण किये गये हैं उनका विवरण परिशिष्ट- 4 पर अंकित है समिति द्वारा धारा-28 के पूर्व के बने निर्माणों के क्षेत्र की भूमि का टैटरोन्ट चार्जज लेकर योजना में समायोजित करने तथा नियमानुसार निर्माणों के साथ न्यूनतम स्टैबैंक इन्हीं को भूमि से छोड़े जाने की संस्तुति करती है।

1/12/00

1/12/00

1/12/00

1/12/00

1/12/00

- (ग) खसरा संख्या- 119, 222, 240, 245, 265, 266, 353, 359, 360, की भूमि पर पुरानी आवादी हैं तथा राजस्व अभिलेखों में भी आवादी दर्ज हैं, स्थल पर भी गावों के रूप में आवादी पाई गई अतः जनहित में इस भूमि को अर्जन से मुक्त रखने की संस्तुति की जाती है।
- (घ) आपत्ति संख्या- 17,24, के आपत्तिकर्ता ने अपनी भूमि पर समाधि होना बताया है। समिति द्वारा मौके का निरीक्षण किया गया तथा समाधि पाई गई। समाधि वाले भाग को जिसकी माप परिशिष्ट 4...में अंकित है को अर्जन से मुक्त रखने की संस्तुति की जाती है।
- (च) आपत्ति संख्या- 7, 8, 9, एवं 12 की भूमि स्थल पर खुली पायी गयी है। अतः इसको अर्जित करने की संस्तुति की जाती है।
- (छ) खसरा संख्या- 309 की भूमि रेलवे विभाग द्वारा अधिग्रहित की जा चुकी है तथा राजस्व अभिलेखों में रेलवे की भूमि अंकित है। अतः इसको योजना से पृथक रखने की संस्तुति की जाती है।
- (ज) इस ग्राम में समाविष्ट ग्राम समाज/नजूल/सीलींग/सरकारी भूमि को नियमानुसार परिषद अधिनियम की धारा-38 के अन्तर्गत भूमि को पुर्नग्रहण कराना होगा।

### 5-X ग्राम- यूसुफनगर उर्फ बगियामऊ :-

- इस ग्राम की 14 आपत्तियाँ प्राप्त हुई
- (क) आपत्ति संख्या- 1, 2, 4, 5, 6, 8, से 14 तक के आपत्तिकर्ताओं द्वारा अपनी भूमि को अर्जन से मुक्त करने का अनुरोध किया गया है तथा कुछ आपत्तिकर्ताओं द्वारा अपनी भूमि पर निर्माण होना बताया गया है। परन्तु मौके पर समस्त भूमि रिक्त पाई गई है अतः परिषद हित में इसे अर्जित करने की संस्तुति की जाती है।
- (ख) आपत्ति संख्या- 3,7, के आपत्ति कर्ताओं द्वारा भवनों का निर्माण होना बताया गया है। मौके पर आपत्तिकर्ताओं द्वारा जो निर्माण किये गये हैं उनको विवरण परिशिष्ट-15 पर अंकित है, समिति द्वारा इस भूमि को वैंटरमेन्ट चार्जज लेकर योजना में समायोजित करने तथा नियमानुसार निर्माणों के साथ सैटबैक छोड़े जाने की संस्तुति करती है।
- (ग) खसरा संख्या- 195, 231, 236, 237, 271, की भूमि पर पुरानी आवादी हैं तथा राजस्व अभिलेखों में भी आवादी के रूप में दर्ज हैं। इस भूमि को अर्जन से मुक्त रखने की संस्तुति की जाती है।
- (घ) इस ग्राम में समाविष्ट ग्राम समाज/नजूल/सीलींग/सरकारी भूमि को नियमानुसार परिषद अधिनियम की धारा-38 के अन्तर्गत भूमि को पुर्नग्रहण कराना होगा।

### 6-X मुजफरनगर घुसवल :-

- इस ग्राम की 45 आपत्तियाँ प्राप्त हुई
- (क) आपत्ति संख्या-1, 4, 5, 8, 9, 13, 17,18, 20, 21, 22, 29, 31, 32, 33, 37, 43, एवं 44 तक के आपत्तिकर्ताओं द्वारा अपनी भूमि को अर्जन से मुक्त करने का अनुरोध किया गया है तथा कुछ आपत्तिकर्ताओं द्वारा अपनी भूमि पर निर्माण होना बताया गया है। परन्तु मौके पर समस्त भूमि रिक्त पाई गई है अतः परिषद हित में इसे अर्जित करने की संस्तुति की जाती है।
- (ख) आपत्ति संख्या- 2, 3, 6, 7, 10, 11, 12, 14, 15, 16, 19, 23, 24, 25, 26, 27, 28, 30, 34, 35, 36, 38, 39, 40, 41, 42, एवं 45 तक के आपत्ति कर्ताओं द्वारा भवनों का निर्माण होना बताया गया है। मौके पर आपत्तिकर्ताओं द्वारा जो निर्माण किये गये हैं उनको विवरण परिशिष्ट-6 पर अंकित है समिति द्वारा इस भूमि को वैंटरमेन्ट चार्जज लेकर योजना में धारा-28 के पूर्व के निर्माणों के अन्तर्गत आने वाली भूमि को समायोजित करने तथा नियमानुसार निर्माणों के साथ न्यूनतम सैटबैक उन्ही की भूमि से छोड़े जाने की संस्तुति करती है।
- (ग) खसरा संख्या-101,104, 380, 386, की भूमि पर पुरानी आवादी हैं तथा राजस्व अभिलेखों में भी आवादी के रूप में दर्ज हैं। इस भूमि को अर्जन से मुक्त रखने की संस्तुति की जाती है।
- (घ) खसरा संख्या- 8 व 415 की भूमि पर राजस्व अभिलेखों में शमशान दर्ज है अतः नियमानुसार इसे अर्जन से मुक्त रखने की संस्तुति की जाती है।

12/11/15

12/11/15

12/11/15

12/11/15

12/11/15


12/11/15

- ५) खसरा संख्या— 1भाग, 2भाग, 3भाग, 4भाग 6भाग 7भाग 9भाग 11भाग 39भाग 40भाग राष्ट्रीय राजमार्ग निर्मित हो चुका है। तथा यह समस्त भूमि सरकारी अधिसूचना द्वारा प्राधिकरण के माध्यम से अर्जित कर ली है। लखनऊ प्राधिकरण द्वारा अमर शहीद पथ के नाम से अर्जित की है। जो भूमि अध्याप्ति अधिनियम की धारा-7 के तहत अधिग्रहित की जा चुकी है। इस भूमि पर राष्ट्रीय राजमार्ग 60 मी० चौड़ा निर्मित हो चुका है। अर्जित भूमि में से राष्ट्रीय राजमार्ग के अतिरिक्त भूमि अर्जित की गई है। जिसे लखनऊ विकास प्राधिकरण से परिषद अपने पक्ष में स्थानान्तरित करायेगी स्थल पर बने राष्ट्रीय राजमार्ग को योजना में समायोजित करने की संस्तुति की जाती है।
- (ज) इस ग्राम में समाविष्ट ग्राम समाज/नजूल/सीलींग/सरकारी भूमि को नियमानुसार परिषद अधिनियम की धारा-38 के अर्न्तगत भूमि को पुर्नग्रहण कराना होगा।

### 7- ✓सरसवाँ :-

- इस ग्राम की 460 आपत्तियाँ प्राप्त हुई
- (क) आपत्ति संख्या— 91, 92, 280, 281, 284, 330, 331, 332, 333, 334, 335, 339, 340, 341, 342, 343, 349, 350, 363, 364, 382, 384, 386, 387, 395, 396, 397, 399, 402, 405, 412, 413, 422, 425, 427, 428, के आपत्तिकर्ताओं द्वारा अपनी भूमि को अर्जन से मुक्त करने का अनुरोध किया गया है तथा कुछ आपत्तिकर्ताओं द्वारा अपनी भूमि पर निर्माण होना बताया गया है। परन्तु मौके पर समस्त भूमि रिक्त पाई गई है अतः परिषद हित में इसे अर्जित करने की संस्तुति की जाती है।
- (ख) आपत्ति संख्या— 1 से 90, 94 से 279, 282, 283, 285 से 329, 337, 338, 344, 345, 346, 347, 348, 351 से 362, 365 से 370, 372 से 379, 380, 381, 383, 385, 388 से 391, 391A, 392, 394, 398, 400, 401, 403, 404, 406, 407, 410, 411, 414 से 421, 427, 428, 430, 431, 433 से 446, 449 से 460 तक के आपत्ति कर्ताओं द्वारा भवनों का निर्माण होना बताया गया है। मौके पर आपत्तिकर्ताओं द्वारा जो निर्माण किये गये हैं उनको विवरण परिशिष्ट— 7 पर अंकित हैं। मौके पर उक्त निर्माणों के बीच बीच में प्लॉट के रूप में खुली भूमि पाई गई है। परन्तु इस भूमि पर नियोजित रूप से निर्माण/विकास कार्य न हो पाने के कारण उक्त भूमि को भी योजना में बैटरमेन्ट चार्जज लेकर समायोजित किये जाने की संस्तुति की जाती है। अधिकांश निर्माण वाले भाग पर पं० दीन दयाल नगर के नाम से कालोनी विकसित हो चुकी है।
- (ग) आपत्ति संख्या— 448 की भूमि खसरा संख्या—127, 120 एवं 7 योजना क्षेत्र से बाहर हैं। अतः आपत्ति निरस्त की जाती है।
- (घ) आपत्ति संख्या— 11 द्वारा प्रश्नगत भूमि पर समाधियाँ एवं बाग बताते हुए इस भूमि को अर्जन से मुक्त करने का अनुरोध किया है। मौके पर तीन समाधियाँ एवं बाग हैं। अतः समिति समाधि में समायोजित भूमि को छोड़ते हुए समस्त भूमि एवं बाग अर्जित किये जाने की संस्तुति करती है। समाधि का विवरण परिशिष्ट— 8 पर अंकित है।
- (ङ) खसरा संख्या—1198, 1199, 1200, 1201, 1219, 1220, 1221, 1223, 1224, 1225, 1229, 1230, की भूमि पर नई व पुरानी आवादी कम्पैक्ट रूप में है। समिति आवादी की भूमि को बैटरमेन्ट चार्जज लेते हुए योजना में समायोजित किये जाने की संस्तुति करती है।
- (ज) खसरा संख्या— 93, 385, 387, 391, की भूमि के कुछ भाग पर देव स्थान बने हुए हैं। जिसका विवरण परिशिष्ट नौ पर अंकित है। अतः देव स्थानों के निर्माणों से प्रभावित भूमि को अर्जन से मुक्त करते हुए शेष भूमि को अर्जित किये जाने की संस्तुति की जाती है।
- (झ) खसरा संख्या— 1345, 1346, 1347, 1348, 1524/2, 1515/1, 1515/2, 1515, 1527, 1179/1, 1179/2, 1179/3, पर सचिव भावराऊ देवरस सेवा न्यास सरस्वती कुज, निराला नगर लखनऊ द्वारा उक्त भूमि को न्यास की भूमि बताते हुए भूमि को अर्जन से मुक्त करने की प्रार्थना की है। स्थल पर उक्त भूमि एक कटील तार से घिरी पाई गई तथा भूमि के निकट हाईटैन्शन लाइन गुजरती है। न्यास ने आपत्ति के साथ ल अभिलेख सलग्न किये हैं उनके अवलोकन से यह ज्ञात होता है कि उपरोक्त उल्लेखित खसरों में कुल भूमि 43 बीघा 17 विररा 3 विररासी भूमि नोटिफिकेशन से काफी पूर्व वर्ष 1994, 1995, एवं 2000 में कय की है

Parer









तथा राजस्व अभिलेखों में न्यास के पक्ष में प्रश्नगत भूमि का नामान्तरण भी किया जा चुका है न्यास के संस्थापक न्यासी मा० अटल विहारी बाजपेई हैं। न्यास का गठन आर्थिक दृष्टि से अविकसित लोगों का जीवनस्तर उपर उठाने के लिए किया गया है भूमि स्थल पर खुली है तथा खसरा संख्या-1508 पर टीनशेड बना पाया गया। न्यास की भूमि खुली है तथा योजना के लिए महत्वपूर्ण है। अतः अर्जित किये जाने की संस्तुति की जाती है।

- (य) खसरा संख्या :- 1191, 1211, 1219, 1220, 1230, 1222, 1226, 1227, पर नई व पुरानी आवादी स्थल पर बनी पाई गई जो घबी हैं अतः समिति उक्त नई पुरानी आवादी को अर्जन मुक्त करने की संस्तुति करती है। जो संजरा प्लान में कम्पेक्ट आवादी के रूप में दर्शाया गया है।
- (र) खसरा संख्या:- 1110, 1111, 1115 से 1118, 1120 से 1126, 1128 से 1143, 1143/1, 1318/3, 1322, 1323, 1145, 1148, 1149भाग, 1150भाग, 1152भाग, तथा 1158भाग पर पं० दीन दयाल नगर उपाध्याय नगर बसा हुआ है। तथा लोग भवन निर्मित करा कर रहे हैं आपत्तियों का विवरण परिशिष्ट 9 अंकित है। आसुधार शुल्क लेकर समायोजन किया जा सकता है।
- (ल) आपत्ति-संख्या- 331 में आपत्तिकर्ता द्वारा धारा-28 के पश्चात् भूमि धरने के उद्देश्य से निर्माण किया गया है। अतः इस आपत्ति के अन्तर्गत भूमि को अर्जित किये जाने की संस्तुति की जाती है।
- (व) आपत्ति कर्ता संख्या- 424 ने यह बताया है कि खसरा न० 1275 में दो समाधियाँ निर्मित है। स्थल पर दोनों समाधियाँ बनी पायी गयी। शेष भूमि खुली है। अतः समाधियों को समायोजित कर शेष खुली भूमि अर्जित कर ली जाये।
- (द) इस ग्राम में समाविष्ट ग्राम समाज/नजूल/सीलींग/सरकारी भूमि को नियमानुसार पारिषद अधिनियम की धारा-38 के अन्तर्गत भूमि को पुनर्ग्रहण कराना होगा।
- (ध) आपत्ति संख्या- 336, 371, 393, 408, 409, 423, 426, एवं 429 की आपत्ति क्रमशः क्रमोंक 347, 369, 406, 122, 122, 400, 411, एवं 411 पर विचार कर ली गयी है।

### 8- ग्राम- बरौना :-

- इस ग्राम की 17 आपत्तियाँ प्राप्त हुई
- (क) आपत्ति संख्या- 1, 2, 7, 11, 13, के आपत्तिकर्ताओं द्वारा अपनी भूमि को अर्जन से मुक्त करने का अनुरोध किया गया है तथा कुछ आपत्तिकर्ताओं द्वारा अपनी भूमि पर निर्माण होना बताया गया है। परन्तु माँके पर समस्त भूमि रिक्त पाई गई है अतः परिषद हित में इसे अर्जित करने की संस्तुति की जाती है।
- (ख) आपत्तिकर्ता संख्या- 3, 4, 5, 6, 8, 9, 10, 12, 15, 16, एवं 17 की भूमि योजना के अन्तर्गत नहीं आती है। अतः आपत्ति निरस्त की जाती है।
- (ग) आपत्ति संख्या- 7, 14, की भूमि के कुछ भाग पर देव स्थान बने हुए हैं। जिसका विवरण परिशिष्ट दस पर अंकित है। अतः देव स्थानों के निर्माण से प्रभावित भूमि को अर्जन से मुक्त करते हुए शेष भूमि को अर्जित किये जाने की संस्तुति की जाती है।
- (घ) खसरा संख्या- 93 पर पुरानी आवादी है। जो राजस्व अभिलेखों में आवादी दर्ज है स्थल पर भी पुरानी आवादी पाई गई जनहित में एवं योजना हित में योजना में समायोजित कर अर्जन से मुक्त करने की संस्तुति करती है।
- (च) खसरा संख्या- 117 रेलवे की भूमि है जो राजस्व अभिलेखों में दर्ज है। उसे योजना से पृथक रखने की संस्तुति की जाती है।
- (छ) खसरा संख्या- 155 व 190 राजस्व अभिलेखों में क्रमशः शमशान व कब्रिस्तान दर्ज हैं। जिन्हें नियमानुसार अर्जन से मुक्त करने की संस्तुति की जाती है।
- (ज) इस ग्राम में समाविष्ट ग्राम समाज/नजूल/सीलींग/सरकारी भूमि को नियमानुसार परिषद अधिनियम की धारा-38 के अन्तर्गत भूमि को पुनर्ग्रहण कराना होगा।

12/11/17

12/11/17

12/11/17

12/11/17

12/11/17

12/11/17


9- ✓ ग्राम- घुसवल कलों :-

- इस ग्राम की 90 आपत्तियाँ प्राप्त हुई
- (क) आपत्ति संख्या- 1, 4, 14, 15, 18, 20, 21, 22, 24, 25, 26, 49 से 61, 63, 64, 65, से 70, 72, 73, 75, 76, 79, 80, एवं 82 से 90 तक के आपत्तिकर्ताओं द्वारा अपनी भूमि को अर्जन से मुक्त करने का अनुरोध किया गया है परन्तु मौके पर समस्त भूमि रिक्त पाई गई है तथा कृषिक है। अतः परिषद हित में इसे अर्जित करने की संस्तुति की जाती है।
- (ख) आपत्ति संख्या- 2, 3, 5 से 13, 16, 17, 19, 23, 27 से 48, 59, 62, 66, 71, 74, 77, 78, एवं 81 के आपत्ति कर्ताओं द्वारा भवनों का निर्माण होना बताया गया है। मौके पर आपत्तिकर्ताओं द्वारा जो निर्माण किये गये हैं उनका विवरण परिशिष्ट- 11 पर अंकित है समिति द्वारा धारा-28 के पूर्व के निर्माणों के अर्न्तगत आने वाली भूमि को वैटरमेन्ट चार्जेज लेकर योजना में समायोजित करने तथा नियमानुसार निर्माणों के साथ न्यूनतम सैटबैक उन्ही की भूमि से छोड़े जाने की संस्तुति करती हैं।
- (ग) खसरा संख्या- 165, 173, 443 पर पुरानी आवादी है। जो राजस्व अभिलेखों में आवादी दर्ज है। और स्थल पर भी पुरानी आवादी पाई गई जिसे जनहित एवम् योजनाहित में अर्जन से मुक्त करने की संस्तुति की जाती है।
- (घ) खसरा संख्या- 340, 436, एवं 344 पर राजस्व अभिलेखों में कमशः भरघट व शमशान अंकित है। जिन्हे नियमानुसार अर्जन से मुक्त किये जाने की संस्तुति की जाती है।
- (च) इस ग्राम में समाविष्ट ग्राम समाज/नजूल/सीलींग/सरकारी भूमि को नियमानुसार परिषद अधिनियम की धारा-38 के अर्न्तगत भूमि को पुर्नग्रहण कराना होगा।

10- ✓ बरौली खलीलाबाद :-

- इस ग्राम की 74 आपत्तियाँ प्राप्त हुई
- (क) आपत्ति संख्या 1, 5, 6, 7, 10, 11, 12, 13, 18, 22, 23, 24, 25, 27, के आपत्तिकर्ताओं द्वारा अपनी भूमि को अर्जन से मुक्त करने का अनुरोध किया गया है मौके पर समस्त भूमि रिक्त पाई गई है अतः परिषद हित में इसे अर्जित करने की संस्तुति की जाती है।
- (ख) आपत्ति संख्या 2, 3, 4, 9, 14, 15, 16, 17, 19, 20, 21, 26, 28 से 72, के आपत्ति कर्ताओं द्वारा भवनों का निर्माण होना बताया गया है। मौके पर आपत्तिकर्ताओं द्वारा जो निर्माण किये गये है उनका विवरण परिशिष्ट-12 पर अंकित है समिति द्वारा धारा-28 के पूर्व निर्मित भाग में आने वाली भूमि को वैटरमेन्ट चार्जेज लेकर योजना में समायोजित करने तथा नियमानुसार निर्माणों के साथ न्यूनतम सैटबैक उन्ही की भूमि से छोड़े जाने की संस्तुति करती हैं।
- (ग) आपत्ति संख्या- 8 पर प्रगति सहकारी गृह निर्माण समिति लखनऊ द्वारा अपनी भूमि बताकर खसरा संख्या- 1672 से 1840 तक 129 बीघा भूमि को समिति की भूमि होना बताते हुए अर्जन से मुक्त होने का अनुरोध किया है। समस्त भूमि स्थल पर खुली पाई गई है। समिति का राजस्व अभिलेखों में न तो नाम दर्ज है ना ही समिति ने विक्रय बेनामे किये हैं। समिति अनुबन्धों के आधार पर भूमि को अर्जन से मुक्त कराना चाहती है। जिसे नियमानुसार अर्जन से मुक्त किया जाना सम्भव नहीं है। विचारोपरान्त समिति की आपत्ति निरस्त की जाती है।
- (घ) खसरा संख्या- 1730 व 1736 राजस्व अभिलेखों में आवादी दर्ज है। स्थल पर पुरानी आवादी पाई गई जनहित में उक्त आवादी को अर्जन से मुक्त करने की संस्तुति की जाती है।
- (च) आपत्ति संख्या- 73 में परियोजना निदेशक भारतीय राष्ट्रीय राजमार्ग द्वारा अपनी आपत्ति प्रस्तुत की गई है कि खसरा संख्या-1572 व 1575 के भूभाग से राष्ट्रीय राजमार्ग 60 मी 0 चौड़ा प्रस्तावित है। अतः इन्हे योजना से मुक्त किया जाय। प्रस्तावित राष्ट्रीय राजमार्ग को योजना के लेआउट में समायोजित करने को संस्तुति की जाती है।

12/2/21









- (छ) आपत्ति संख्या- 74 खसरा संख्या- 1144/1मि0, 1179/2,/3, 1204, 1206, 1231, 1275मि0/5, 1280मि0/1, 1656/1,1666/2, 1886/1, 1886/2, 1886/4, 1889, 1892/3, 1912, 1913/3, 1914/6, 1914/8, 1917, 1921मि0, 1886मि0, 1892/1, राजस्व अभिलेखों में वनविभाग की भूमि दर्ज है। जिसे अर्जित करना नियमानुसार सम्भव नहीं है। अतः नियमानुसार कार्यवाही की जायेगी।
- (ज) इस ग्राम में समाविष्ट ग्राम समाज/नजूल/सीलींग/सरकारी भूमि को नियमानुसार परिषद अधिनियम की धारा-38 के अन्तर्गत भूमि को पुर्नग्रहण कराना होगा।

X11- ग्राम-मलाक :-

- इस ग्राम की 38 आपत्तियाँ प्राप्त हुई
- (क) आपत्ति संख्या 8, 12, 19, 20, 21, 22, 28, के आपत्तिकर्ताओं द्वारा अपनी भूमि को अर्जन से मुक्त करने का अनुरोध किया गया है। मौके पर समस्त भूमि रिक्त पाई गई है। अतः परिषद हित में इसे अर्जित करने की संस्तुति की जाती है।
- (ख) आपत्ति संख्या 1, 7, 9, 10, 11, 13 से 18, 27, 29, 31, 33, के आपत्ति कर्ताओं द्वारा भवनों का निर्माण होना बताया गया है। मौके पर आपत्तिकर्ताओं द्वारा जो निर्माण किये गये हैं उनका विवरण परिशिष्ट- 13 पर अंकित है। समिति द्वारा धारा-28 से पूर्व के निर्माणों के अन्तर्गत आने वाली भूमि को वैटरमेन्ट चार्जज लेकर योजना में समायोजित करने तथा नियमानुसार निर्माणों के साथ न्यूनतम सैटबैक उन्ही की भूमि से छाड़े जाने की संस्तुति करती है।
- (ग) आपत्तिकर्ता संख्या- 2 से 6 तक, 23 से 26 तक, 30, 32, 34 से 38 तक की भूमि प्रस्तावित योजना क्षेत्र में नहीं आती है। अतः आपत्ति निरस्त की जाती है।
- (घ) खसरा संख्या- 190,196, राजस्व अभिलेखों में आवादी अंकित है। तथा स्थल पर ग्राम की आवादी बनी है। जनहित में उक्त आवादी को अर्जन से मुक्त करने की संस्तुति की जाती है।
- (च) खसरा संख्या- 166 राजस्व अभिलेखों में मरघट दर्ज है। जिसे अर्जन से मुक्त करने की संस्तुति की जाती है।
- (छ) योजना परिक्षेत्र में खसरा संख्या 191, 240 रेलवे की भूमि है। जिसे नियमानुसार योजना से पृथक रखने की संस्तुति की जाती है।
- (ज) इस ग्राम में समाविष्ट ग्राम समाज/नजूल/सीलींग/सरकारी भूमि को नियमानुसार परिषद अधिनियम की धारा-38 के अन्तर्गत भूमि को पुर्नग्रहण कराना होगा।

X12- ग्राम- शकूरपुर :-

- इस ग्राम की 2 आपत्तियाँ प्राप्त हुई
- (क) आपत्ति संख्या- 2 के आपत्तिकर्ताओं द्वारा अपनी भूमि को अर्जन से मुक्त करने का अनुरोध किया गया है। मौके पर समस्त भूमि रिक्त पाई गई है। अतः परिषद हित में इसे अर्जित करने की संस्तुति की जाती है।
- (ख) आपत्ति संख्या- 1 पर दि ग्रेटर अवध सहकारी आवास समिति लिमिटेड लखनऊ द्वारा अपनी भूमि बताकर खसरा संख्या- 406 व 414 की 4 बीघा भूमि को समिति की भूमि होना बताया है। यह समस्त भूमि स्थल पर खुली जाई गई है। समिति द्वारा पंजीकृत बेनाम से दिनांक 3-9-87 को भूमि कय की गई है। समिति का निबन्धन संख्या- 963/85 है। मूल अभिलेख व अभिन्यास खाका आदि प्रस्तुत करने पर समिति की भूमि का सनायोजन शासनादेश सं0-3600/9-आ-3-99, दिनांक 20-10-99 व शासनादेश सं0-1470/9-आ-3-98-20 एल0 ए0/92 दिनांक 2-6-98 में उल्लेखित पात्रता व शर्तों को पूरी करते हैं तो इनकी भूमि का नियमानुसार समायोजन करने पर विचार किया जायेगा।
- (ग) आपत्ति संख्या - पूर्व अर्जित राष्ट्रीय राजमार्ग हेतु खसरा संख्या 390भाग, 401भाग, 402भाग, 403भाग, 406भाग, 413भाग, तथा 414भाग जो लखनऊ विकास प्राधिकरण के माध्यम से उत्तर प्रदेश गजट 15 फरवरी 2001 के माध्यम से अर्जित किये गये हैं। और उस पर 60 मी0 चौड़: मार्ग निर्माणाधीन है। को योजना के त्आउट में समायोजित करने की संस्तुति की जाती है। तथा इन्ही खसरों की अवशेष भूमि लखनऊ विकास प्राधिकरण से परिषद के पक्ष में स्थानान्तरित कराना होगा।
- (घ) इस ग्राम में समाविष्ट ग्राम समाज/नजूल/सीलींग/सरकारी भूमि को नियमानुसार परिषद अधिनियम की धारा-38 के अन्तर्गत भूमि को पुर्नग्रहण कराना होगा।

Page 1

21

22

23

13- ग्राम- हरिहरपुर :-

इस ग्राम की 288 आपत्तियाँ प्राप्त हुई।

- (क) आपत्तिकर्ता संख्या-1 से 7 तक, 178, 224, 225, 260, 264, एवं 266 तक की भूमि योजना के अर्न्तगत नहीं आती हैं। अतः आपत्ति निरस्त की जाती है।
- (ख) आपत्ति संख्या 8, 8A, 66, 67, 68, 69, 70, 75, 77, 78, 79, 175, 176, 177, 179 से 185, 219, 220, 221, 222, 223, 234, 235, 236, 239, 240, 245 से 252, 255 से 259, 261, 262, 273, 274, 280, 282, 283, 284, 285, 287, एवं 288 के आपत्तिकर्ताओं द्वारा अपनी भूमि को अर्जन से मुक्त करने का अनुरोध किया गया है। मौके पर शमस्त भूमि रिक्त पाई गई है अतः परिषद हित में इसे अर्जित करने की संस्तुति की जाती है।
- (ग) आपत्ति संख्या 9 से 57, 59 से 65, 71 से 74, 76, 80 से 174, 186 से 217, 226 से 232, 234, 235, 238, 240, 341, 242, 243, 253, 254, 262, 263, 265, 267, 269, 271, 276, 278, 281, एवं 286 के आपत्तिकर्ताओं द्वारा भवनों का निर्माण होना बताया गया है। मौके पर आपत्तिकर्ताओं द्वारा जो निर्माण किये गये हैं उनका विवरण परिशिष्ट-14 पर अंकित है। समिति द्वारा धारा-28 के पूर्व किये गये निर्माणों के अर्न्तगत आने वाले भूमि को वैटरमेन्ट चार्जज लेकर योजना में समायोजित करने तथा नियमानुसार निर्माणों के साथ न्यूनतम सेंटबैक उन्ही की भूमि से छोड़े जाने की संस्तुति करती है।
- (घ) खसरा संख्या- 288, 314, 317, 323, 378, 487, 556, 557, 771, 774, 775, 776, 777, 779, 780, पर राजस्व अभिलेखों में आवादी दर्ज है। स्थल पर पुरानी आवादी पाई गई जनहित में इस आवादी भूमि को अर्जन से मुक्त करने की संस्तुति की जाती है।
- (च) खसरा संख्या- 855 राजस्व अभिलेखों में कब्रिस्तान दर्ज है। इस भूमि को अर्जन से मुक्त करने की संस्तुति की जाती है।
- (छ) आपत्ति संख्या - 275 में परियोजना निदेशक भारतीय राष्ट्रीय राजमार्ग द्वारा अपनी आपत्ति प्रस्तुत की गई है कि खसरा संख्या-638, 704, 872, 871/2, को राष्ट्रीय राजमार्ग हेतु आपसी समझौते से कय करना बताया है। भूभाग से राष्ट्रीय राजमार्ग 60 मी० चौड़ा प्रस्तावित है। अतः इसे योजना में प्रस्तावित राष्ट्रीय प्रस्तावित राष्ट्रीय राजमार्ग को योजना के लेआउट में समायोजित करने की संस्तुति की जाती है। तथा पूर्व अर्जित राष्ट्रीय राजमार्ग हेतु खसरा संख्या 500भाग, 580भाग, 539भाग, 540भाग, 547भाग, 548भाग, 552भाग, 628भाग, 618, 654, 655, 658, 659, 673, 677, 681, 682, 685, 687, 688, 689, 690, 703, 705, 706, 728, 729, 730, 731, 748, 749, 750, 867, 868, 869, 873, जो लखनऊ विकास प्राधिकरण के माध्यम से उत्तर प्रदेश गजट 16 फरवरी 2001 के माध्यम से अर्जित किये गये हैं। और उस पर 60 मी० चौड़ा मार्ग निर्माणाधीन है को योजना के लेआउट में समायोजित करने की संस्तुति की जाती है। तथा इन्ही खसरों की अवशेष भूमि को लखनऊ विकास प्राधिकरण से परिषद के पक्ष में स्थानान्तरित कराना होगा।
- (ज) आपत्ति संख्या: - 277 में मै० अन्सल प्रापर्टीज एवं इण्डस्ट्रीज लि० द्वारा यह अवगत कराया है कि कम्पनी बड़ पैमाने पर भूस्वामियों से जमीन कय कर रही है तथा शासनदेश सं०-2805/दि 18-6-96 एवं शासनादेश सं०- 6184 दिनांक 30-12-96 द्वारा घोषित उ०प्र० शासन की आवास नीति के अनुपालन में योजना का क्रियान्वयन कर रही है। कम्पनी के भूमि के तलपट मानचित्र को लखनऊ विकास प्राधिकरण ने दिनांक 25-9-04 एवं 30-11-04 को तकनीकी एवं प्रशासनिक स्वीकृति प्रदान कर दी है। नियोजन समिति के सदस्यों ने इस प्रकरण पर गम्भीरता पूर्वक विचार किया। मै० अन्सल प्रापर्टीज एवं इण्डस्ट्रीज लि० द्वारा जो भूमि का कय किया जा रहा है वह अवैधानिक है क्योंकि परिषद द्वारा धारा-28 के अर्न्तगत योजना का प्रकाशन कर दिया गया है। जिन शासनादेशों दिनांक 18-6-96 एवं 30-12-96 का सन्दर्भ मै० अन्सल प्रापर्टीज एवं इण्डस्ट्रीज लि० द्वारा दिया गया है वे विकास प्राधिकरण के लिए निर्गत किये गये हैं तथा उ०प्र० आवास एवं विकास परिषद पर बाध्यकारी नहीं है। मै० अन्सल प्रापर्टीज एवं इण्डस्ट्रीज लि० द्वारा कोई भी अनुमति अथवा स्वीकृति जो उन्होंने लखनऊ विकास प्राधिकरण से प्राप्त हुई बताई है संलग्न नहीं की है। अतः उपरोक्त कारणोंवश मै० अन्सल प्रापर्टीज एवं इण्डस्ट्रीज लि० द्वारा प्रस्तुत आपत्ति बलहीन होने के कारण निरस्त की जाती है।
- (य) इस ग्राम में समाविष्ट ग्राम समाज/नजूल/सीलीग/सरकारी भूमि का नियमानुसार परिषद अधिनियम की धारा-38 के अर्न्तगत भूमि को पुनर्ग्रहण कराना होगा।

2/11/10

2/11/10

2/11/10

परिषद मुख्यालय से दिनांक 25-12-04 के पश्चात आपत्तियों के सम्बन्ध में।

**1- ग्राम- अहमामऊ, खसरा संख्या - 672**

आपत्तिकर्ता- श्री हर्षवर्धन, श्री मुकुल गुप्ता, सुषमा गुप्ता एवं शोभना गुप्ता द्वारा अवगत कराया है। खसरा संख्या-672 के चारों तरफ बाउन्ड्रीवाल बनी है तथा उसमें 6 न0 निर्माण है। प्रश्नगत भूमि पर उक्त भूमि का निरीक्षण किया गया तथा इसमें निर्मित निर्माणों का विवरण क्रमॉक-53 पर दर्शाया गया है। 6 न0 छोटे छोटे निर्माणों का कुल क्षेत्रफल 300 वर्ग मी0 है। तथा शेष अतिरिक्त भूमि खुली हुई है उक्त भूमि लखनऊ सुलतानपुर रोड योजना के किनारे मुख्य सड़क पर स्थित है। तथा परिषद के योजना हेतु अत्यन्त महत्वपूर्ण है। नियोजन समिति के सदस्यों ने सर्व सम्मति से यह निर्णय लिया की मुख्य सड़क के किनारे होने के कारण यह भूमि योजना क्षेत्र से मुख्य सड़क के निर्माण हेतु अत्यन्त उपयोगी होगी। अतः इस कारण इस खसरे में स्थित निर्माणों का समायोजित कर शेष खुली भूमि अर्जित कर ली जाय।

**2- ग्राम- हरिहरपुर, खसरा संख्या - 641, 640, 339, 638,**

आपत्तिकर्ता संख्या - 279 श्री अविषेक पाल द्वारा यह अवगत कराया गया, कि इंजी0 कालेज खोलने के लिए उक्त खसरों में सूर्य बक्स पाल चेरिटेविल द्वारा भूमि कय की है। तथा इंजी0 कालेज खोलने की अनुमति उ0 प्र0 अधौगिक विश्व विद्यालय से अनुमोदन कराया है।

आपत्तिकर्ता द्वारा प्रस्तुत अभिलेखों के अवलोकन से यह ज्ञात होता है कि अभी उक्त ट्रस्ट ने इंजी0 कालेज खोलने हेतु A.I.C.T.E. नई दिल्ली, उ0 प्र0 टेकनिकल यूनिवर्सिटी लखनऊ, रिजिनल आफिस A.I.C.T.E. कानपुर एवं सचिव, टेकनिकल एजुकेशन लखनऊ, को अपना आवेदन पत्र प्रेषित किया है।

उक्त ट्रस्ट ने परिषद के अधिसूचित क्षेत्र में भूमि अधिसूचना के प्रकाशन के उपरान्त माह 9/04 में कय की है। तथा उक्त भूमि स्थल पर खाली है उसका क्षेत्रफल लगभग 12-48 एकड़ है। उक्त भूमि शहीद पथ के सनिकट है तथा परिषद की आवासीय योजना हेतु उपयुक्त एवं महत्वपूर्ण है। शहीद पथ के समीप होने के कारण योजना की प्रस्तावित सम्पत्तियों की विकसशीलता अच्छी रहेगी।

माननीय अध्यक्ष (म0) उ0 प्र0 आवास एवं विकास परिषद ने अपने पत्र दिनांक 24-11-04 द्वारा प्रश्नगत भूमि को ट्रस्ट के पक्ष में अवमुक्त करने की संस्तुति की है। चूंकि ट्रस्ट में भूमि धारा-28 के नोटिफिकेशन के उपरान्त कय की है तथा इंजी0 कालेज खोलने सम्बन्धी कार्यवाही अभी प्रारम्भिक स्तर पर ही है तथा किसी भी संस्था से मान्यता अथवा स्वीकृति ट्रस्ट के पास वर्तमान में उपलब्ध नहीं है। अतः इस कारण नियोजन समिति प्रश्नगत भूमि को अर्जित करने की संस्तुति करती है तथा ट्रस्ट यदि चाहे तो परिषद द्वारा निर्धारित प्रक्रिया के अन्तर्गत इंजी0 कालेज खोलने हेतु भूमि के आवंटन पर विचार किया जा सकता है।


**3- सरसवाँ, खसरा संख्या- 1536, 1537, 1538, 1535/1, 1535/3, 1535/4, 1568/1, 1568/2, 1591/1, 1591/2, 1592/1, 1592/2, 1592/3, 1592/4, 1599/1, 1599/2, 1599/3, 1601/1, 1601/3, 1607/2, 1607/3, 1607/1, 1608, 1609, 1605/1, 1605/2, 1605/3, 1610, 1599/3, 1600/3, 1563/2, 1563/3.**

आपत्तिकर्ता संख्या- 428 डा0 शारदा अग्रवाल एवं श्री मुकेश चन्द्र द्वारा खसरों में उल्लेखित 27 बीघा भूमि में से 5 बीघा 10 विस्वा भूमि अर्जन से मुक्त कर दी जाय क्योंकि उक्त भूमि पर फार्म हाउस, कार्यालय, सर्वेन्ट क्वार्टर, एवं टयूवेल निर्मित हैं शेष 22 बीघा भूमि को आपसी समझौते के आधार पर परिषद को 5.5 लाख प्रति बीघा देने को सहमत है।

प्रश्नगत भूमि योजना के पश्चिमी किनारे से सटी हुई, कॅण्ट एरिया के समीप स्थित है स्थल निरीक्षण से ज्ञात हुआ लगभग 5 विस्वा भूमि पर निर्माण है जिसका विवरण क्रमॉक 449 अ पर दर्शाया गया है। निर्मित क्षेत्रफल को छोड़ते हुये शेष खुली भूमि को अर्जित करने की संस्तुति दे जाती हैं। मुआवजा आपसी समझौते के आधार पर विचारणीय होगा।







11









अर्जित किये जाने वाले ऐसे निर्माण जो कि सड़क में आते हैं का विवरण -


- 1- ग्राम - सेंवई - निर्माण संख्या-179, 185 से 192, तक
- 2- बरौली खलीलाबाद - निर्माण संख्या- 880 से 883 तक 895, 896,
- 3- घुसवल कलौ - निर्माण संख्या-840 से 844 तक व 849, 850, व 839, 868, 869.
- 4- मुजफरनगर घुसवल - निर्माण संख्या- 279, 258, 259, 253,
- 5- देवामऊ - निर्माण संख्या- 127, 130, 134 135,
- 6- निजामपुर मझगवौ -- निर्माण संख्या- 245, 244, 250, 249,
- 7- अहमामऊ - निर्माण संख्या- 52, 53, 81, 82, 84, से 88, तक व 90, से 92, तक 97, 114, 115
- 8- सररावौ - निर्माण संख्या- 320, 327, 387, 407, 408, 415, 414, 418, से 420,
- 9- हरिहरपुर - निर्माण संख्या- 793, 794, 759, 770, 744 से 753 तक व 619 से 640 तक व 641 से 649 व 650 से 654 तक व 655 से 657, 659 से 663,


संलग्न मानचित्र इस सृष्टि का नया माना जायेगा जिसमें निर्माणों की स्थिति आदि डिपेंड करके दर्शायी गयी है।


संलग्नक- 1- मानचित्र


2- परिशिष्ट क्रमांक 1 से 14 तक


3- परिशिष्ट नं० 15 जिसमें नई विकसित आवादी एवम् राजस्व अभिलेखों में दर्ज आवादी को दर्शाया गया है।


  
(जयकान्त)  
अधिसासी अभियन्ता  
निर्माण खण्ड - 15

  
(एस० बी० त्रिपाठी)  
अधिसासी अभियन्ता  
भूमि अर्जन

  
(सी० के० जैन)  
अधीक्षक अभियन्ता  
वृन्दावती वृत्त

  
(एस० एन० राम)  
मुख्य अभियन्ता


  
(सुभाष शर्कर)  
मुख्य वास्तुविद नियोजक


  
(श्रीपाल शर्मा)  
अपर अधिसा आर्युक्त

ग्राम- सेंवई परिशिष्ट -1

कर्मक	आपत्ति संख्या	निर्माण संख्या	निर्माण कर्ता का नाम	खसरा संख्या	निर्माण का क्षेत्रफल (वर्ग मी०) में	विवरण / धारा 20 के
1	2	3	4	5	6	7
1		156	प्रा० विद्यालय सेंवई	139	111.36	प्रा० विद्यालय धावाहार पूर्व
2		157	अज्ञात	167	127.63	बाउन्डी वाल "
3		158	अज्ञात	188	18	कमरा बाउन्डी "
4		159	-	166	2.16	मन्दिर शंकर जी "
5		160	अज्ञात	163	40.3	तीन दुकान "
6	6	161	श्री भोग नाथ	135, 136	17.55	छत सहित भवन धारा 20 के पश्चात 161
7	4	162	श्री श्याम सुन्दर	135	416.38, 580.64	दुकान व बाउन्डी बनी है। पूर्व
8	80	163	श्री अजय कुमार लेखपाल	144	13.94, 39.97, 2222.84	दो कमरे व बाउन्डी वाल पश्चात
9	53, 80	164	श्री अर्जुन	146	33.48	दुकाने बनी है। "
10		164	..	145	11.88	भवन बना है। पूर्व
11		164	..	145	11.98, 13.8, 22.4	3 कमरे बने है। "
12	7	165	श्री राम पाल	146	176.3	दुकाने बनी है। पश्चात
13	45	166	श्री गंगा प्रसाद यादव	100	22.2, 132.00	कमरा व बाउन्डी है। "
14	79	167	श्री कैलाश	100	132	आवासीय भवन बना है। "
15	49	168	श्री पुत्ती लाल	100/2	10.73	दो दुकाने बनी है। पूर्व
16		169	खेलावन	100/2	36.26	आवासीय भवन बना है। "
17	12	170	अज्ञात	271	121.4	दुकान व कमरा बना है। "
18	11	171	अज्ञात	271	43.89	बेसमेन्ट छत सहित कमरा बना है। पश्चात
19	12	172	श्री रतन लाल	271	86.4	कमरा बना है। पूर्व
20		173	श्री कंस राज	270	12.71	कमरा बना है। "
21		174	अज्ञात	97	19.22	आवासीय भवन बना है। "
22		175	अज्ञात	97	38.44	आवासीय भवन बना है। "
23		176	अज्ञात	97	10.54	आवासीय भवन बना है। "
24		177	अज्ञात	97	11.16	आवासीय भवन बना है। "
25		178	श्री भाई लाल, मोती लाल श्री गंशा राम, छोटे लाल	273	39.06, 19.52	कमरा व दुकान बनी है। "

ग्राम- सेंवई परिशिष्टि -1-						
कर्मोंक	आपत्ति संख्या	निर्माण संख्या	निर्माण कर्ता का नाम	खसरा संख्या	निर्माण का क्षेत्रफल (वर्ग मी० ) में	विवरण / चार 120 के
1	2	3	4	5	6	7
26	15	179 ✓	श्री कृष्ण पायनियर कान्वेन्ट कालेज	275	112.4, 106.5	दुकान व स्कूल चल रहा है। पूर्व
27		180	श्री विशेषर	276	49.6	कमरा बना है। "
28		181 ✓	अज्ञात	276	37.6	मकान बना है। "
29		182 ✓	अज्ञात	276	24 ✓	मकान बना है। "
30		183	अज्ञात	276	37.2 ✓	मकान बना है। "
31	59	184	श्री मुन्ना, जगत राम, वृजमोहन	276	86.42, 52.15	दुकान व बाउन्ड्री बनी हैं। "
32	57	185	अज्ञात	276	86.42, 52.15	दुकान व बाउन्ड्री बनी हैं। "
33	58	186 ✓	अज्ञात	276	41.04	मन्दिर बना है। "
34	58	187	श्री परशुराम	276	19.44	कमरा बना है। "
35	88	188	श्री सन्तोष कुमार मान्ती	276	129.04	मकान बना है। "
36	58	189	श्री वंशी लाल	276	30.8	मकान बना है। "
37		190 ✓	श्री छोटे लाल	276	19.36	मकान बना है। "
38		191	-	483	44.5	मन्दिर बना है। <del>चरखा</del>
39		192	श्री राम बरन	478	92.13	ट्रेडर्स की दुकान है। पूर्व
40		193	अज्ञात	478	28.4	मकान बना है। "
41		194	श्री रामफल	478	28.4	नमः शिवाय ट्रेडर्स बना रखा है। "
42		195	श्री मिठाई लाल, अजय एवं विजय	467	134.13	दुकानें बनी हैं। "
43	41	196	अज्ञात	469	26.8	कमरा बना है। "







ग्राम- सेंवई परिशिष्टि -1

क्रमोंक	आपत्ति संख्या	निर्माण संख्या	निर्माण कर्ता का नाम	खसरा संख्या	निर्माण का क्षेत्रफल (वर्ग मी०) में	विवरण / चारा २८ के
1	2	3	4	5	6	7
44	67	197	अज्ञात	469	26.8	कमरा बना है।
45	67	198	अज्ञात	469	19.68	कमरा बना है।
46	67	199	श्री राजेन्द्र कुमार साहू	469	49.6, 49.6	दुकान व वाउन्ड्री बनी है।
47	62	200	श्री बच्चू लाल गुप्ता	469	534.27	कारखाना बना है।
48	67	201	श्री पिन्दू गुप्ता	469	56.59	आवासीय भवन बना है।
49	67	202	अज्ञात	469	63.96	आवासीय भवन बना है।
50	67	203	अज्ञात	469	61.77	आवासीय भवन बना है।
51	67	204	अज्ञात	469	42.8	आवासीय भवन बना है।
52	67 व 82	205	श्री राम लखन	469	134.9, 58.9, 77.9	मकान व टीन शेड बना है।
53	68	206	श्री सलीम	469	35.04	मकान बना है।
54	67 व 84	207	श्री श्रवण कुमार	469	39.69	दुकान व कमरा बना है।
55	67	208	श्री राम दास	469	34.8	कमरा बना है।
56		209	श्री रामदीन	446	39.00	मकान बना है।
57		210	श्री भगौती मास्टर	446	40.8	मकान बना है।
58		211	श्री माया राम	446	42.21	3 दुकान व मकान बना है।
59		212	श्री ओम	446	40.87	4 दुकान व मकान बना है।
60		213	श्री सोहन लाल	446	46.23	5 दुकान व मकान बना है।
61		214	श्री राम लाल	446	52.26	दुकान व मकान बना है।
62	86	215	श्री शिव कुमार	446	43.31	2 दुकान व मकान बना है।
63	19	216	श्री हेम राज	446	25.01	कमरा बना है।
64		217	श्री प्रवीन हेल्थ सेन्टर	449	37.7, 11.4	टीनशेड व दुकान बनी है।
65		218	अज्ञात	449	20.15	कमरा बना है।
66		219	अज्ञात	449	37.8	दुकान बनी है।
67		220	अज्ञात	449	9.8	दुकान है।
68		221		449	9.8	दुकान है।
69		222	श्री शिव कुमार	449	56.23	आवासीय भवन बना है।


11/1

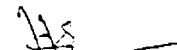
2


शिव कुमार

ग्राम- सेंवई परिशिष्टि -1

क्रमांक	आपत्ति संख्या	निर्माण संख्या	निर्माण कर्ता का नाम	खसरा संख्या	निर्माण का क्षेत्रफल (वर्ग मी०) में	विवरण / टा.श. 20 के
1	2	3	4	5	6	7
70	23	223	श्री राम चन्दर साहू	449	47.04	मकान बना है। पूर्ण
71	22	224	श्री राजेश कुमार	449	25.62	मकान बना है। "
72		225	अज्ञात	435	28.8	वेसमेंट में कमरा बना है। "
73		226	अज्ञात	435	28.8	कमरा बना है। "
74	18	227	श्री गौरी शंकर शर्मा	435	65.6	वेसमेंट में मकान बना है। "
75		228	श्री शिवरानी	435	48.8	मकान बना है। "
76		229	श्री बैजनाथ	435	48.05	मकान बना है। "
77	81	230	अज्ञात	435	26.66	कमरा बना है। पश्चात्
78	27	231	श्री लायक राम	453, 544,	30.1	कमरा बना है। पूर्ण
79		232	श्री विश्वनाथ	453, 544,	26.66	कमरा बना है। "
80	24	233	श्री राजाराम	453, 544,	27.09	कमरा बना है। "
81	26	234	श्री निगम	453, 544,	12.3, 24.00	दो कमरे है। पश्चात्
82		235	-	"	42.00	मन्दिर हेतु चवूतरा बना है। पूर्ण
83		236	श्री दयावती	454	27.76	आवासीय भवन बना है। "
84		237	श्री रोशन लाल	471	66.00	आवासीय भवन बना है। "
85		238	श्री पूर्णमासी	471	24.00	आवासीय भवन बना है। "
86		239	अज्ञात	462	53.40	कमरा बना है। पश्चात्
87		240	अज्ञात	462	36.27	मकान बना है। "
88		241	अज्ञात	462	135.71	मकान व दुकान बनी है। "
89	3	242	जू० हाई स्कूल	129	140.00	स्कूल चल रहा है। पूर्ण

  
सरवेर

  
अवर अभियन्ता

  
सहा० अभियन्ता

  
अधिशासी अभियन्ता

ग्राम:—

देवामऊ

95 रं 248


पौर्णमासी-2


क्रमांक	आवासीय संख्या	निर्माण संख्या	निर्माण कर्ता का नाम	खसरा संख्या	निर्माण का क्षेत्रफल (वर्ग मी०) में	विवरण / छात्रा संकेत
1	2	3	4	5	6	7
1		118	श्री देवतादीन	36	81.9	मकान बना हुआ है। पूर्व
2	2	119	समाधि, ब्रहमादीन	66	3.15, 8.84	समाधि व ट्यूबवेल बना है। "
3		120	-	19	4.41	मन्दिर बना हुआ है। "
4	25	121	राम सेवक	81	16.64, 11.57	बाउन्ड्री टीन शेड बना है। "
5	5	122	मुनवर	73	41.82	आवासीय भवन बना है। "
6	4	123	पप्पू जगदीश	73	41.82	आवासीय भवन बना है। "
7	3	124	लक्ष्मी नारायण	72	1659.68, 18.29	कमरा बाउन्ड्री सहित आवासीय भवन है। "
8		125	तारा चन्द्र	12	17.64	कमरा बना है। "
9		126	शिव पाल	12	107.1	बाउन्ड्री कमरा बना है। "
10	10	127	धनेश्वरी	119, 120	32.16	बाउन्ड्री कमरा बना है। पञ्चांग
11		128	मंगला देवी	12	169	8 दुकानें बनी हैं। पूर्व
12		129	अज्ञात	12	18.2	कमरा बना है। "
13		130	प्रा० विद्यालय	12	2303.56	प्रा० विद्यालय चल रहा है। "
14		131	सखमी लाल	12	24	मकान बना हुआ है। "
15		132	नौमी लाल	12	90	कच्चा भवन बना है। "
16		133	राम आधार	12	27	मकान बना हुआ है। "
17	26	134	राम आसरे	9	17.28	आवासीय भवन बना है। पञ्चांग
18	29	135	सन्त राम	124	39.4	आवासीय भवन बना है। "
19	15	136	अवध विहारी रावत	189	21.7	आवासीय भवन बना है। पूर्व
20	7	137	राकेश	102	213.84, 21.6	बाउन्ड्री व दो कमरे बने हैं। "
21	8	138	जंग बहादुर	102	373.75	आवासीय भवन बना है। "
22		139	अनवर, सन्त लाल	149	103.95	आवासीय भवन बना है। "
23	21	140	गुलाम वारिस	185	108	आवासीय भवन बना है। "


Handwritten marks and signatures at the bottom left.

Handwritten signature at the bottom center.

1	2	3	4	5	6	7
24	21 ✓	141	"	185	15.4	आवासीय भवन बना है। पूर्व
25	20 ✓	142	यार मोहम्मद	185	39.55	आवासीय भवन बना है। "
26	20 ✓	143	यार मोहम्मद	185	306.21	बाउन्ड्री है, "
27		144 ✓	सुखमी लाल	127	334.96, 35.28	बाउन्ड्री व आवासीय भवन है। "
28		145 ✓	पद्मायत घर	129	54.37	विद्यालय का भवन है। "
29	11	146 ✓	बैजनाथ	153	40.32	कमरा बना है। "
30		147	देवतादीन	172	81.9	बाउन्ड्री बनी है। "
31	19	148	राजेन्द्र प्रसाद	172	58.24	आवासीय भवन बना है। पश्चात्
32		149	राम सुचित	172	58.24	आवासीय भवन बना है। पूर्व
33	12	150	सुरेन्द्र	171	20.48	आवासीय भवन बना है। "
34	13	151	रामेश्वर	171	20.48	आवासीय भवन बना है। "
35		152 ✓	श्री विद्यालय	139	111.36	विद्यालय है। "
36		152 ✓	श्री राम गुजर	181, 182, 191	1200	बाउन्ड्री व कमरा है। "
37		153 ✓	गुलाम वारिस	147	300	टयवेल बना है। "
38		154 ✓	भोग नाथ	135, 136	17.55	भवन बना है। "
39		155 ✓	मन्दिर	135, 136	1.44	मन्दिर बना हुआ है। "

  
सर्वर

  
अवर अभियन्ता

  
सहा० अभियन्ता

  
अधिशासी अभियन्ता

म- अहमामऊ परिशिष्ट - 3

क्रमांक	आपत्ति संख्या	निर्माण संख्या	निर्माण कर्ता का नाम	खसरा संख्या	निर्माण का क्षेत्रफल (वर्ग मी०) में	विवरण
1	2	3	4	5	6	7
1	61	1	श्री मनमोहन लाल	942, 943, 944, 945,	277.15	आवासीय ( सम्पूर्ण खेतों की गडों पर बाउन्ड्रीवाल)
2		2	श्री दिनेश	941	443.44	बाउन्ड्रीवाल में दुकानें
3	78	3	अज्ञात	941	184.37	बाउन्ड्रीवाल, छत, टीनशंड
4		4	श्री गणेश	939, 940	86.7	दुकानें
5		5	अज्ञात	936	164	आवासीय एवं दुकानें
6	77	6	श्री रामचंद्र प्रसाद तिवारी	935	49	दुकान व बरामदा
7	33	7,8,9,	श्रीमती दया	925	756	दुकानें कमरे, व बाउन्ड्रीवाल में दुकानें
8		10	अज्ञात	920, 924,	920	पेट्रोल पम्प, आफिस व कमरा
9		11	श्री मुकेश तिवारी	923	132	दुकानें व विना छत
10		12	श्री तिवारी	923	390	कच्चा आवासीय मकान
11	34	13	अज्ञात	927	407.25	बाउन्ड्रीवाल व कमरा
12	90	14	श्री स्वामी दयाल आदि	919	261.76	आवासीय भवन, कमरा मन्दिर दुर्गा जी, चबूतरा शंकर जी, चबूतरा हनुमान जी, कमरा, कमरा, टीनशंड, कारखाना, टयवेल
13	30, 31	15	डा० सुशील कुमार चौधरी, श्रीमती श्याम कली, मॉ गायत्री,	917	298.59	डवल स्टोरी विट्डिंग, w/c 3 न०, यांगाश्रम, टीनशंड
14	29	16	श्री शिव बहादुर	916	41.35	कमरा w/c दुकान
15	29	17	श्री रितु राज पाल	916	235.2	6 कमरे 2 Nos w/c दुकान
16	18,19	18,19	श्री शिवरत्न सिंह, गिरजाशरण सिंह	732	8912.9	बाउन्ड्री में कमरा, टीनशंड, कमरा, टीनशंड, कमरा, कमरा, टीनशंड, कमरा, टीनशंड, छपपर, टीनशंड टीनशंड, कमरा कमरा, टीनशंड, कमरा,
17	19	20	उपरोक्त	732	198	दो कमरा जिनपर छत नहीं है।
18		21	श्री निगम	731	382.5	बाउन्ड्री में कमरा, यह भूमि समिति की है। जिसमें 11 बाउन्ड्री व नींव तथा 3.80x3.00 का कमरा बना है।

धारा-1

पूर्व

" पूर्व

" पूर्व

" पूर्व

" पूर्व

" पूर्व

" पूर्व

" पूर्व

" पूर्व

" पूर्व

" पूर्व

" पूर्व

" पूर्व

" पूर्व

" पूर्व

" पूर्व

" पूर्व

" पूर्व

" पूर्व

18 - पश्चात  
19 - पूर्व

पश्चात

23



ग्राम- अहमामऊ परिशिष्ट - 3

क्रमक	आपत्ति संख्या	निर्माण संख्या	निर्माण कर्ता का नाम	खसरा संख्या	निर्माण का क्षेत्रफल (वर्ग मी०) में	विवरण./ धारा 20 के
1	2	3	4	5	6	7
19		22	श्री जुल्फिखार खान	731	367.5	बाउन्डी में कमरा व टीनशेड
20	18	23	श्री चन्द्र मोहन	730	96	3 दुकानें
21	18	24	श्री राजेश पाल	730	89.24	एक दुकान व कमरा
22	87	25	अज्ञात	726, 727,	186.96	बाउन्डी में टीनशेड
23		26	अज्ञात	726, 727,	185.44	नींव
24		27	अज्ञात	726, 727,	129.2	नींव
25	11	28	अज्ञात	726, 726,	209.76	बाउन्डी में कमरा
26	12	29	अज्ञात	726, 726,	249.34	बाउन्डी में कमरा
27	16	30	श्री श्याम नारायण पाण्डेय	717	816.75	बाउन्डी में कमरा व W/C
28	13	27, अ	अज्ञात	725, 726, 727,	230.85	बाउन्डी में कमरा
29	14	28, अ	अज्ञात	725, 726, 727,	168.2	बाउन्डी में कमरा
30		29, अ	श्री कमरुद्दीन खान	725, 726, 727,	147.68	आवासीय भवन,
31	15	30, अ	अज्ञात	725, 726, 727,	127.41	नींव
32		31	श्री रामनाथ	722	18.3	कमरा (आवासीय)
33		32	लक्ष्मी सिंह	719	951.6	बाउन्डी में दुकानें
34	9	33	श्रीमती गीता सिंह	719	1061.4	बाउन्डी में भवन
35		34	श्री लक्ष्मी नारायण, बुद्धशरण	719	450	बाउन्डी में कमरा
36	4	35	श्री अरविन्द कुमार अवस्थी	719	450	बाउन्डी में कमरा
37	1	36	श्री शमशेर सिंह	719	360	नींव
38	119	37	श्री रामपाल सिंह	719	255	कमरा
39	10	38	अज्ञात	719	180	कमरा
40	119	39	अज्ञात	719	135	बाउन्डी में कमरा
41	119	40	अज्ञात	719	139.5	बाउन्डी में कमरा
42	119	41	अज्ञात	719	55.5	बाउन्डी में कमरा

*(Handwritten mark)*

*(Handwritten signature)*

*(Handwritten mark)*

ग्राम- अहमामऊ

परिशिष्ट - 3

क्रमांक	आपत्ति संख्या	निर्माण संख्या	निर्माण कर्ता का नाम	खसरा संख्या	निर्माण का क्षेत्रफल (वर्ग मी०) में	विवरण / धारा 20 के
1	2	3	4	5	6	7
43		42	श्री दिग्विजय सिंह, शेषनाथ सिंह	719	417.37	वाउन्ड्री पूर्ण
44		43	श्री महन्त गणेश सिंह	719	1748	वाउन्ड्री में मन्दिर "
45		44	श्री विनोद कुमार सिंह	719	320.25	वाउन्ड्री "
46		45	श्री अर्जुन सिंह	719	323.33	काम्पलेक्स तथा कमरा "
47		46	श्री अबरार	719	185.32	आवासीय भवन "
48		46 - अ	श्री श्याम नरायन पाण्डेय	719	816.95	वाउन्ड्री में कमरा तथा W/C "
49		47	श्री आफताव	719	129.72	आवासीय भवन "
50		48	अज्ञात	719	224.79	वाउन्ड्री में कमरा "
51		49	अज्ञात	719	142.59	वाउन्ड्री में कमरा "
52		50	श्री रावत जी	674	4551.56	वाउन्ड्री, कमरा, कमरा, दो मंजिला भवन "
53	106	51	श्री आजमी	674	8653.38	परिक्षेत्र में कगरे "
54	69	52	श्री हरिशंकर द्विवेदी	673	3280.47	वाउन्ड्री में 3 कगरे "
55	4	53	श्री गुकुल गुप्ता	672	115338.00	वाउन्ड्री, स्थल पर बने कमरे जिन पर छत है। 283-95 वर्ग मी० को समिति अर्जन से मुक्त करने की संस्तुति करती है। शेष वाउन्ड्री अर्जित करने का प्रस्ताव करती है।
56	5	54	श्री ईश्वरदीन	697	255.13	वाउन्ड्री में कमरा पश्चात्
57	133	55	श्री रस्तोगी	650	13198.74	वाउन्ड्री में 5 मट, सतसंग भवन निर्माणाधीन पूर्ण
58	127	56	श्रीमती नीनू गुप्ता	718	469.76	वाउन्ड्री में कमरा "
59	118	57	श्री मुन्नर लाल शर्मा	718	194.4	वाउन्ड्री में कमरा "
60	128	58	श्री अमर नाथ घोष	718	560.1	वाउन्ड्री "
61	122	59	श्री अजय यादव	718	467.87	वाउन्ड्री में कमरा "
62	122	60	श्री ठाकुर प्रसाद पाल	718	149.97	वाउन्ड्री में कमरा "
63	123	61, 62	श्री रामधारी यादव	718	482.4	वाउन्ड्री में कमरा "
64		63	श्री प्रेम चन्द्र			"
65		64	श्री राजपाल			पश्चात्

ग्राम-- अहमामऊ परिशिष्ट -- 3

कर्मक	आपत्ति संख्या	निर्माण संख्या	निर्माण कर्ता का नाम	खसरा संख्या	निर्माण का क्षेत्रफल (वर्ग मी० ) में	विवरण / टिप्पणी
1	2	3	4	5	6	7
66		65	श्री राम बाबू			५६
67		66	श्री ज्ञान चन्द्र			"
68		67	श्री शंकर लाल			"
69		68	श्री शिव सागर			"
70		69	श्री धनी राम			"
71		70	श्री पिकू	742	2150.5	17 विस्वा में पक्के मकान आवादी से मिले हैं जिसे नक्शे में एक आवादी के रूप में सम्बद्ध किया गया है।
72		71	श्री राम किशोर			"
73		72	श्री राज तिलक			"
74		73	श्री अमर जीत सिंह वर्मा			"
75		74	श्री जगदीश			"
76		75	श्री परधामिना			"
77		76	श्री आदित्य			"
78		77	श्री विजय कुमार			"
79		77 - अ	श्री रवीन्द्र प्रसाद	743		"
80	101	78	श्री राम चन्द्र, श्रीसता नरायन	891	6891.14	टीनशेड, कमरा 2 समाधि, मन्दिर 2 कमरे बाउन्ड्री (आवासीय)
81		79	अज्ञात	1006	41.16	बाउन्ड्री
82		80	श्री कृष्ण मोहन रावत	968	148.71	बाउन्ड्री में कमरा
83	114	81	श्री अंकुर अग्रवाल	984	468.9	बाउन्ड्री में कमरा

*[Handwritten signature]*

*[Handwritten signature]*

*[Handwritten signature]*

ग्राम- अहमामऊ परिशिष्ट - 3

क्रमांक	आपत्ति संख्या	निर्माण संख्या	निर्माण कर्ता का नाम	खसरा संख्या	निर्माण का क्षेत्रफल (वर्ग मी०) में	विवरण / धारा 28 के
1	2	3	4	5	6	7
84	35	82	श्री राजेश कुमार जैन	984	2308.03	वाउन्ड्री में कमरा सहित वाउन्ड्री अर्जित करने का प्रस्ताव करती हैं तथा बने हुए कमरे का अर्जन मुक्त करने की संस्तुति है। पञ्चायत
85		83	अज्ञात	995	32.4	दुकानें ईद
86	114	84	श्री वन्गाइ लाल	995	88.5	दुकानें "
87		85	" "	995	114.37	दुकानें "
88	36	86	श्री ए० के० सिंह कर्नल	1022	2488.44	वाउन्ड्री में कमरा, वाउन्ड्री 2488 वर्ग मी० को अर्जित करने का प्रस्ताव करते हैं तथा कमरे के अर्जन मुक्त करने की संस्तुति करती है। "
89	37	87	श्री सन्त राम	1034	576	वाउन्ड्री में कमरा, बरामदा "
90	53	88	अज्ञात	1163 x	10.88	कमरा पञ्चायत
91	55	89	अज्ञात	1187	27.29	कमरा पूर्व
92	56	90	श्री अरूण कुमार तिवारी	1203 x	20.53	वाउन्ड्री में कमरा "
93	56	91	श्री सहज राम वर्मा	1203 x	79.92	वाउन्ड्री में कमरा "
94	56	92	अज्ञात	1203 x	74.9	वाउन्ड्री "
95	100	93	श्री भोग नाथ	1196	भट्टा	भट्टा "
96	89	94	श्री सन्नाल	1251	11.85	टीनशेड, साइट कार्यालय पञ्चायत
97		95	श्रीमती माधुरी देवी	1248	1186.36	वाउन्ड्री में कमरा ईद
98	91	96	अज्ञात	1161	954.2	वाउन्ड्री में कमरा व बरामदा, वाउन्ड्री में 95.41 मी० को अर्जित करने का प्रस्ताव करती है। शेष 40005 मी० छत सहित है। उन्हें अर्जन मुक्त करने की संस्तुति करती है। पञ्चायत
99	52	97	अज्ञात	1161	8120	वाउन्ड्री में कमरा ईद
100	38	98	श्री रूप चन्द्र वर्मा, अनूप कुमार वर्मा	1102	1188	वाउन्ड्री में कमरा पञ्चायत

Handwritten signatures and marks at the bottom of the page.

ग्राम- अहमामऊ परिशिष्ट - 3

क्रमोंक	आपत्ति संख्या	निर्माण संख्या	निर्माण कर्ता का नाम	खसरा संख्या	निर्माण का क्षेत्रफल (वर्ग मी०) में	विवरण / धारा 28 के
1	2	3	4	5	6	7
101	39	99	श्री अंकुर वर्मा	1102	1079.1	वाउन्डी समिति वाउन्डी के अर्जित करने का प्रस्ताव करती है। पश्चात
102		100	अज्ञात	1103	456.04	वाउन्डी इत
103		101	समाधि	662	4.02	समाधि "
104		102	श्री शिव नायक सिंह	1148 1107	271.04	वाउन्डी में कमरा "
105		103	श्री विनय कुमार सिंह	1148 1107	703.8	वाउन्डी में कमरा "
106		104	श्री जय पाल	1148 1107	1814.4	वाउन्डी में कमरा "
107		105	श्री धीरेन्द्र सिंह	1148 1107	243.39	वाउन्डी में कमरा "
108		106	श्रीमती सुदामा सिंह	1148 1107	1833.12	वाउन्डी में कमरा "
109		107	मन्दिर भुइयावावा	1148 1107	1001.1	देव स्थान, तीन बरामदा "
110	65	109	अज्ञात	1149	214.76	वाउन्डी व नीव "
111	50	110	अज्ञात	1107 1148	185.07	वाउन्डी व नीव पश्चात
112	51	111	अज्ञात	1107 1148	213.28	वाउन्डी व नीव "
113		112	अज्ञात	1107 1148	125.1	वाउन्डी व नीव इत
114	184	113	श्री विरेन्द्र कुमार आदि	1137, 1138, 1128, 1127,	883.57	कमरा (बिना छत) टीनशेड, कमरा (खुली छत) वाउन्डी दो समाधि "
115	44	114 ✓	रामा कन्वेंट स्कूल	1119 x	209.96	कमरा, टीनशेड दो, दो समाधि, "
116		115 ✓	श्री विरेन्द्र यादव	1120 x	86.71	वाउन्डी में दुकानें "
117		116	श्रीमती प्रभु देई	1132, 1133	17.85	मन्दिर, टीनशेड व कमरा "
118		117	अज्ञात	1133	21.06	बरामदा व कमरा "
119		118	श्री रामधारी यादव	1139	346.75	वाउन्डी में कमरा "
120		119	श्री रामानन्द यादव	1139	346.75	वाउन्डी में कमरा "
121		120	श्री बदीपाल	1139	173.37	वाउन्डी "
122		121	श्री लालचन्द्र यादव	1139	173.37	वाउन्डी "
123		122	श्री जोखई यादव	1139	173.37	वाउन्डी "
124		123	श्री विद्याग चन्द्र यादव	1139	173.37	वाउन्डी "


सर्वेक्षक


अवर अभियन्ता


सहाय अभियन्ता

अधिशासी अभियन्ता

ग्राम- निजामपुर भझिगवाँ परिशिष्ट -4						
क्र.सं.	आपत्ति संख्या	निर्माण संख्या	निर्माण कर्ता का नाम	खसरा संख्या	निर्माण का क्षेत्रफल (वर्ग मी०) में	विवरण / धारा 28 के
1	2	3	4	5	6	7
1		244	श्री लालता	370	422.28, 35.15	बाउन्ड्री व कमरा बना है।
2	16	245	श्री राजेश कुमार पाल	293	451.12, 14.62	बाउन्ड्री व कमरा बना है।
3	14	246	श्री भाग चन्द्र	33	96.83, 289.84, 205.56, 7.85, 295.59	भट्टा तीन कमरे, सर्वेन्ट क्वार्टर बने है। छत सहित है।
4	4	247	श्री राधे श्याम	260	161.2	भवन बना है।
5	3	248	राम चन्द्र	115	72.6	भवन बना है।
6		248 - अ	श्री रोशन लाल	115	86.25	भवन बना है।
7		249	श्री मोल्हे	257	52.29	टयवेल व कमरा बना है।
8	13	250	श्री सहदेव	276	26.55	आवासीय कमरा बना है।
9		251	श्री फत्ते लाल	118	10.5	आवासीय कमरा बना है।
10		251 - अ	श्री सुरेश	55	57.96	आवासीय कमरा बना है।
11		252 - अ	श्री परीदीन	18	57.96	आवासीय कमरा बना है।

  
सर्वेयर

  
अवर अभियन्ता


  
सहा० अभियन्ता

  
अधिशासी अभियन्ता


Xग्राम- यूसुफनगर उर्फ बगियामऊ परिशिष्टि - 5


क्रमांक आपत्ति संख्या निर्माण संख्या निर्माण कर्ता का नाम खसरा संख्या निर्माण का क्षेत्रफल (वर्ग मी०) में विवरण / धारा 28 के

1	2	3	4	5	6	7
1	3	280	न्यू स्टैन्डर्ड एकेडमी कालेज	154	284.00, 108.87	स्कूल भवन बना है। ५६
2		281	फूलचन्द्र - रूप चन्द्र	213	409.६४	आवासीय भवन बना है। "
3		282	विश्वनाथा देवी	213	93.72	आवासीय भवन बना है। "
4		283	सहदेव प्रसाद पुत्र राम नाथ	225	289.8	आवासीय भवन बना है। "
5		284	महेश	225	48.72	दुयवेल ।
6		285	पंचायत भवन	225	54.75	पंचायत भवन बना है। "
7		286	पूर्णमासी	225	165.55, 36.55	बाउन्ड्री में कमरा है। "
8		287	श्री केशन	225	181.2, 78.00	बाउन्ड्री में मकान है। "
9		288	राम खेलावन	225	11.88	कमरा "
10		289	अज्ञात	222	16.17	कमरा "
11		290	अज्ञात	222	10.66	कमरा "
12		291	गिरजा प्रसाद	222	33.5	कमरा "
13		292	कलाश	244	29.4	भवन "
14		293	मुनेश्वर	244	118.58, 39.27	बाउन्ड्री व कमरा "
15		294	राम शंकर	244	118.58, 39.27	भवन ।
16		295	राम दीवान	244	29.4	मकान "
17		296	सुखदीन	244	60	मकान "
18		297	राम स्वरूप	244	33.96	मकान "

  
सर्वेक्षक

अवर अभियन्ता

  
सहायक अभियन्ता

  
अधिशारी अभियन्ता

ग्राम- मुजफ्फरनगर घुसवल परिशिष्टि - 6

क्रमांक	आपत्ति संख्या	निर्माण संख्या	निर्माण कर्ता का नाम	खसरा संख्या	निर्माण का क्षेत्रफल (वर्ग मी०) में	विवरण / धारा 20-5
1	2	3	4	5	6	7
1	8	252	श्री मया लाल लोधी	529	22.94	कमरा भवन बना है। 20
2					39.6	कमरा "
3					29.7	टीन शोड "
4					117.25	टीन शोड "
5					76.65	टीन शोड "
6					7.28	समाधि "
7		253	श्री धर्मराज राय	537	44.25	चीमनी "
8					115.75	मकान "
9					10.8	टीन शोड "
10		254	श्री बाबा राम प्रसाद	500	61.2	मन्दिर बना है। "
11	13	255	अज्ञात	(558) 555	23.18	कमरा बना है। "
12	33	256	बाबू वाच	556	24.48	कमरा बना है। "
13		257	श्री ईश्वरी दीन	481	91.57	आवासीय मकान बना है। "
14		258	श्री जानकी प्रसाद	439	54.49	मकान "
15					81.51	मकान बना है। "
16					9.61	मन्दिर बना है। "
17		259	श्री फते बहादुर, श्याम लाल, रामलाल	450	470.22	तीन कमरे बन हुए हैं। "
18		260	प्रकाश	455		सम्पूर्ण भाग नयी आवादी में परिवर्तित है। "
19	17	261	श्री तेज नारायन	458	38.76	मकान बना है। "
20	17	262	श्री महेश चन्द	458	55.1	मकान बना है। "



ग्राम- मुजफ्फरनगर घुसवल

परिशिष्ट - 6

क्रमांक	आपत्त संख्या	निर्माण संख्या	निर्माण कर्ता का नाम	खसरा संख्या	निर्माण का क्षेत्रफल (वर्ग मी०) में	विवरण / धारा 28 के
1	2	3	4	5	6	7
21		263	श्री भोग नाथ	457	853.06	बाउन्डी व मकान बना है। पूर्व
22					180.13	" "
23	21	264	श्री राजेन्द्र प्रसाद	452	32.24	मकान बना है। "
24		265	अज्ञात	452	82.8	मकान बना है। "
25	22	266	श्रीमती राज कुमारी	452	46.5	मकान बना है। "
26	20	267	श्री गाँके लाल, खुशी राम, राजू	424	215.22	मकान बना है। "
27	37	268	श्री सन्तोष कुमार	385	56.4	मकान बना है। "
28		269	श्री राम सेवक पाल	385	78.81	भवन बना है। "
29		270	श्री ओम प्रकाश	153	88.06	भवन बना है। "
30		271	श्री राम नारायण	153	43.52	भवन बना है। "
31		272	श्री भट्टा सजय कुमार	124	63.7	कमरा बना है। "
32		273	श्री राम नारायण	117	13.95	कमरा बना है। "
33		274	श्री राम दास, विशुन कुमार, गुरु प्रसाद लक्ष्मी नारायण	70		मकान बने हुए है। "
34		275	अज्ञात	86	3.24	" "
35		275	अज्ञात	86	4.41	" "
36		277	भट्टा, गया प्रसाद वर्मा	34	44.29	दो मजिती मकान बना है। "
37		278	श्री राम	10	50.00	बाउन्डी बनी है। "
38	31 + 32	278	फते बहादुर	539	33.17	तीन शेड "
39		279	श्रीमती कुमुद गुप्ता पत्नी जगदीश चन्द्र गुप्ता	6	9622.8	बाउन्डी पञ्चायत
40					18.91	कमरे पूर्व
41					82.22	कमरे "
42					64.48	कमरे "
43					127.36	कमरे, गेट पर जवाहर लाल, रोधा संस्थान "
44						संस्थापिका - कुमुद गुप्ता "

सहस्र

अदर अभियन्ता

सहाय अभियन्ता

अधिरासी अभियन्ता

ग्राम- सरसवाँ परिशिष्टि -7, 8, 9 एवं क

क्रमोंक	आपत्ति संख्या	निर्माण संख्या	निर्माण कर्ता का नाम	खसरा संख्या	निर्माण का क्षेत्रफल (वर्ग मी०) में	विवरण / धारा 20 के
1	2	3	4	5	6	7
1	✓362	298	श्री रजनीश तिवारी	1518 ✓	1560.4	वाउन्ड्री में कमरा ३६
2	358 ✓	299	श्री सन्तोष कुमार, प्रशान्त कुमार	1518	130.9	" " "
3	359 ✓	300	श्रीमती आशा सिंह	1518	653.66	" " "
4	361 ✓	301	श्री ओम सिंह	1518	653.66	वाउन्ड्री में दो कमरा १
5	391	302	भाऊराव देवरस	1511	111.6	टीन शेड १
6	355 ✓	303	श्री सुरेश	1511	91.5	वाउन्ड्री में कमरा १
7	356 ✓	304	श्री रतीपाल यादव	1511	93.94	वाउन्ड्री में कमरा १
8	351 ✓	305	श्री राम पाल	1511	93.94	वाउन्ड्री में कमरा १
9	100 ✓	306	श्रीमती रोहिणी श्रीवास्तव	1511	93.94	वाउन्ड्री में कमरा १
10	103	307	श्री सुनील कुमार	1511	352.32	आवासीय भवन १
11	104 ✓	308	श्री प्रेम चन्द्र यादव	1511	228.86	आवासीय भवन १
12	101 ✓	309	श्री सुदर्शन यादव	1511	235.62	वाउन्ड्री में कमरा १
13	98, 102 ✓	310	श्री कृष्ण कुमार तिवारी	1511	125.46	वाउन्ड्री में कमरा १
14	✓	311	अज्ञात	1511	256.8, 15.12	वाउन्ड्री दो कमरे १
15	93, 445 ✓	312	श्री राधे श्याम	1511	294.4	वाउन्ड्री में दो कमरे १
16	97 ✓	313	श्री अशोक मिश्रा	1511	125.46	वाउन्ड्री में कमरा १
17	360 ✓	314	अज्ञात	1511	140.36	वाउन्ड्री १
18	442 ✓	315	अज्ञात	151	178.6	वाउन्ड्री में टीनशेड १
19		316	अज्ञात	151	178.64	वाउन्ड्री में टीनशेड १
20		317	अज्ञात	1511	178.64	वाउन्ड्री में टीनशेड १
21	331	318	श्री कुलदीप कुमार, श्री संदीप कुमार, श्रीमती शिता कुमारी	1344	571.9	वाउन्ड्री में कमरा १
22	330	319	श्री राजेश गुप्ता	1344	2536.38	वाउन्ड्री में कमरा ५२-चात

✓

115

राम

32

ग्राम- सरसवॉ परिशिष्टि -7, 8, 9 एवं क

क्रमोंक	आपत्ति संख्या	निर्माण संख्या	निर्माण कर्ता का नाम	खसरा संख्या	निर्माण का क्षेत्रफल (वर्ग मी०) में	विवरण/धारा 28 के
1	2	3	4	5	6	7
23	83 ✓	320	साईं दाता आश्रम	1508	185.92	आश्रम, बरामदा (लिटल लेविल) कमरा, कच्ची ५६ कोठरी, कमरा, कूप,
24		321	श्री सुनील दत्त शर्मा	1494, 95	954.81	वाउन्ड्री में कमरा "
25	354	322	कर्नल हर्षवर्धन, प्रमिता	1488, 1490	9239.4	वाउन्ड्री में कमरा "
26	87	323	मोनू	1364	1368.47	वाउन्ड्री में कमरा, टीनशेड "
27	94	324	श्रीमती बन्दना सिंह	1364	250.1	वाउन्ड्री में कमरा, टीनशेड "
28	86	325	अज्ञात	1368, 1366	149.45	मकान व कमरा, "
29	89, 338	326	अज्ञात	1368, 1367	296.4	वाउन्ड्री व कमरा, "
30	344	327	अज्ञात	1380	109.5	तीन दुकानें "
31		328	रूपी यादव	1381	117.37	वाउन्ड्री में कमरा "
32	346	329	श्री शिव कुमार सिंह	1387	144.58	मकान पश्चात्
33	348	330	श्री रवी कुमार हेला	1385, 1386	905.92	वाउन्ड्री में कमरा बूट
34	331	331	अज्ञात	1270	19.72	टीन शेड "
35		332	मुर्गी फार्म	1270	181.09	टीन शेड "
35		333	श्री हरि ओम सिंह	1214	123.24	टीन शेड "
37		334	श्रीमती जय कला	1214	164	टीन शेड "
38		335	श्री सालिंग राम	1214	260.35	टीन शेड "
39	407	336	श्री राजेन्द्र पुत्र श्री बदलू	1215		टीनशेड, कमरा "
40	240	337	श्री विरेन्द्र सिंह, उदय	1215, 1210, 1213, 1214	855	वाउन्ड्री में कमरा "
41		338	अज्ञात	1219, 1220, 1229	33.21	भवन "
42		339	श्रीमती मुन्नी देवी	1219, 1220, 1230	103.74	आवासीय भवन "
43	244	340	अज्ञात	1219, 1220, 1231	103.74	" " "
44	245	341	श्री राम कुमार	1219, 1220, 1232	103.74	" " "
45	238	342	श्रीमती रानी,	1219, 1220, 1233	234.09	" " "
46	255	343	श्री नाया लाल	1219, 1220, 1234	207.48	" " "

ग्राम- सरसवाँ परिशिष्टि -7, 8, 9 एवं क

क्रमांक	आपत्ति संख्या	निर्माण संख्या	निर्माण कर्ता का नाम	खसरा संख्या	निर्माण का क्षेत्रफल (वर्ग मी० ) में	विवरण / धारा 28
1	2	3	4	5	6	7
47	254	344	श्रीमती शोभा,	1219, 1220, 1235	109.2	.. .. इव
48		345	श्री एस०पी० कश्यप	1219, 1220, 1236	79.17	.. .. "
49	243	346	श्री मुनेश्वर प्रसाद	1219, 1220, 1237	114.66	.. .. "
50		347	श्री राधे लाल	1219, 1220, 1238	101.01	.. .. "
51		348	श्री माताफेर	1219, 1220, 1239	90.44	.. .. "
52	256	349	श्री जीवित राम	1219, 1220, 1240	105.1	.. .. "
53	248	350	श्री ज्ञान प्रकाश वर्मा	1219, 1220, 1241	65.52	.. .. "
54	252	351	श्री रघुनन्दन प्रसाद वर्मा	1219, 1220, 1242	101.01	.. .. "
55	257	352	श्री श्रवण कुमार वर्मा	1219, 1220, 1243	85.99	.. .. "
56		353	श्री लालता प्रसाद	1219, 1220, 1244	83.94	.. .. "
57	249	354	श्री सहज राम वर्मा	1219, 1220, 1245	111.93	.. .. "
58	298	355	श्री बंदी प्रसाद पाल	1219, 1220, 1246	189.73	.. .. "
59		356	श्री सफेद	1219, 1220, 1246	21.35	.. .. "
60	410	357	अज्ञात	1270	148.84	वाउन्ड्री में कमरा "
61	241	358	श्री नन्हे राम	1219, 1220, 1229	50.69	आवासीय भवन "
62	231	359	श्रीमती पुष्पा तिवारी पत्नी श्री अशोक तिवारी	1219, 1220, 1230	105.49	आवासीय पश्चरत
63	242	360	श्रीमती अन्नपूर्णा	1219, 1220, 1231	89.05	.. .. इव
64	247	361	श्रीमती गुलाबो देवी	1219, 1220, 1232	87.68	.. .. "
65	245	362	श्री राम तीरथ वर्मा	1219, 1220, 1233	125.58	.. .. "
66	240	363	श्री लालचन्द्र निषाद	1219, 1220, 1234	124.21	.. .. "
67		364	श्रीमती शैल कुमारी	1222	103.27	.. .. "
68	230	365	श्री लालता	"	96.52	.. .. "
69	236	366	श्री प्रदीप कुमार पाल	"	96.52	.. .. "
70	237	367	श्री अयोध्या प्रसाद रावत	1225	102.75	.. .. "
71		368	श्रीमती शीला देवी	"	105.49	.. .. "

ग्राम- सरसवाँ परिशिष्ट -7, 8, 9 एवं क

क्र.सं.	आपात संख्या	निर्माण संख्या	निर्माण कर्ता का नाम	खरुरा संख्या	निर्माण का क्षेत्रफल (वर्ग मी०) में	विवरण/धारा 28 के
1	2	3	4	5	6	7
72		369	श्री राम वेक	"	61.65	" पूर्ण
73		370	श्री सुरेन्द्र	"	91.79	"
74		371	बैंक	1200/2	561.34	"
75	44	372	श्री पुश्वी पाल यादव	1200/2	337.82	आवासीय
76	236	373	श्री श्रवण लाल	"	284.48	"
77	418	374	अज्ञात	"	289.56	"
78		375	अज्ञात	"	-	झोपड़ी - आवासीय
79		376	श्री मोहन लाल वर्मा	"	97.6	आवासीय
80		377	श्रीमती शान्ती यादव	"	82.96	"
81		378	पेट्रोल पम्प	1200	1278.4	पेट्रोल पम्प
82	365	379	स्कूल निर्माणाधीन, बुधराजा सरस्थान	1189, 1190	12826.25	वाउन्ड्री में कमरे, टीनशेड, टयूबवेल, मन्दिर, दो कमरे
83		380	श्री केशव यादव	1180	204.6	दुकान, व वाउन्ड्री पूर्ण
84		381	श्री अशोक	"	204.6	वाउन्ड्री
85		382	श्री देवेश पाठक	"	238.55	निर्माणाधीन
85		383	श्री जय पाल राय	"	238.55	"
87	441	384	श्री अनिल कुमार	"	258.55	"
88	389	385	श्री राजेन्द्र प्रसाद सैनी	"	220.2	"
89		386	श्रीमती उर्मिला त्रिपाठी पत्नी अजीत त्रिपाठी	1180	161.91	आवासीय
90		386	श्री रबीन्द्र नाथ	1180	161.91	"
91	42	387	श्री जगत पाल सिंह	1179/1	119.37	"
92	41	388	श्री भारत सिंह	1172	56.35	"
93	40	389	श्री राम हेत यादव	1172	507.00	वाउन्ड्री में कमरा
94		390	श्रीमती रेखा यादव	1173	131.34	आवासीय
95		391	आलोक ट्रेडर्स	"	385.6	वाउन्ड्री में कमरा

पूर्व, 20/12/2018, 20/12/2018

20

35

ग्राम- सरसवॉ परिशिष्टि -7, 8, 9 एवं क

क्रमक	आपत्ति संख्या	निर्माण संख्या	निर्माण कर्ता का नाम	खसरा संख्या	निर्माण का क्षेत्रफल (वर्ग मी०) में	विवरण / एका. 20 रु
1	2	3	4	5	6	7
96	264	392	श्री प्रेम	1282	310.89	" " इर्द
97	266	393	श्री विजय	1282	274.59	" " "
98	265	394	श्री सुशील	1282	270.86	" " "
99	276	395	अज्ञात	1284	241.08	नीच पश्चात
100	268	396	अज्ञात	1284	13.72	वाउन्ड्री में कमरा "
101		397	श्री मुनक्कर अली	"	127.3	" " इर्द
102	268	398	अज्ञात	"	213.06	" " पश्चात
103	269	399	अज्ञात	"	100.86	" " "
104	271	400	श्री सुमन सिंह	"	115.84	वाउन्ड्री "
105	270	401	अज्ञात	"	115.84	वाउन्ड्री में कमरा "
106	272	402	मेजर	1284	115.84	वाउन्ड्री "
107	273	403	अज्ञात	1284	121.25	वाउन्ड्री "
108	275	404	अज्ञात	"	156.18	वाउन्ड्री में कमरा इर्द
109		352 - व	श्री दिनेश कुमार, सुरेन्द्र कुमार, राजीव तिवारी, दीपा पाण्डेय पत्नी श्री सी० सी० पाण्डेय	1169	216	वाउन्ड्री में कमरा "
110	277	405	अज्ञात	1284	174.8	वाउन्ड्री पश्चात
111	279	406	अज्ञात	1284	174.8	" "
112		407	पार्क	1286	592.2	पार्क इर्द
113	476	408	अज्ञात	1286	230.58	वाउन्ड्री में कमरा "
114	54	409	श्री राम सेवक	1287	211.12	" " "

✓

✓

○

ग्राम- सरसवॉ परिशिष्टि -7, 8, 9 एवं क

क्रमक	आपत्ति संख्या	निर्माण संख्या	निर्माण कर्ता का नाम	खसरा संख्या	निर्माण का क्षेत्रफल (वर्ग मी०) में	विवरण / धारा 20क
1	2	3	4	5	6	7
115		410	श्री आशा राम	1287	213.195	मकान ३६
116	56	411	श्री माया राम	1287	210.45	मकान ॥
117	57	412	अज्ञात	1289, 1290, 1291	920.36	वाउन्ड्री में कमरा ॥
118		413	अज्ञात	1171	389.41	निर्माण, टीनशेड, कुमारा व टीनशेड ॥
119	30	414	श्री हीरा लाल वर्मा	1169	557.28	वाउन्ड्री में कमरा ॥
120	31	415	अज्ञात	1169	243.2	वाउन्ड्री पञ्चात
121	36	416	श्रीमती संगीता वर्मा	1169	123.84	वाउन्ड्री में कमरा ३६
122	38	417	श्री कश्यप	1169	242.52	वाउन्ड्री में कमरा ॥
123	216	418	अज्ञात	1169	51.84	वाउन्ड्री पञ्चात
124	34	419	श्रीमती रामावती	1169	122.45	आवासीय मकान ३६
125	33	420	श्री राज बहादुर वर्मा, शिवरतन वर्मा	1169	198.8	आवासीय मकान ॥
126	375	421	रघु राम किशोर दिक्षित	1150, 1149, 1151	6492.00	वाउन्ड्री में 3 दुकानें ॥
127		422	अज्ञात	1152	142.00	वाउन्ड्री में कमरा ॥
128		423	श्री वीरेन्द्र कुमार शुक्ला	1152	322.00	" " " ॥
129	210	424	श्री श्रवण कुमार	1158	111.52	आवासीय भवन ॥
130	211	425	श्री शीतला शरण	1158	92.93	" " " ॥
131	212	426	श्री कन्हैया बक्श सिंह	1158	167.28	" " " ॥
132	214	426 - अ	श्री उर्मिला तिवारी	1318, 1323	111.52	" " " ॥
133	285, 58	427	अज्ञात	1158	276.00	वाउन्ड्री में कमरा ॥
134	294	428	अज्ञात	1307	379.47	वाउन्ड्री में बरागदा, कमरा ॥
135	208, 289	429	अज्ञात	1307	790.57	वाउन्ड्री में दो कमरे ॥
136	288	430	श्री राकेश	1307	223.87	वाउन्ड्री में कमरा ॥
137	291	431	अज्ञात	1313	206.57	" " " ॥
138	286	432	अज्ञात	1313	135.00	" " " ॥
139	287	433	अज्ञात	1313	220.22	" " " ॥

६६

६६

६६

६६

ग्राम- सरसवॉ परिशिष्टि -7, 8, 9 एवं क

क्रमांक	आपत्ति संख्या	निर्माण संख्या	निर्माण कर्ता का नाम	खसरा संख्या	निर्माण का क्षेत्रफल (वर्ग मी०) में	विवरण / धारा 28 क
1	2	3	4	5	6	7
140	293	434	अज्ञात	1326	257.87	" " " पूर्ण
141	292, 62	435	अज्ञात	1323	758.10	" " " (डबल स्टोरी) "
142	60	436	अज्ञात	1316	291.59	वाउन्ड्री में कमरा "
143		437	श्री सर्वेश	1316	133.00	वाउन्ड्री में कमरा "
144	290	438	श्रीमती शशी वारदा	1316	180.45	मकान "
145		439	श्री शैल कुमारी	1316	237.50	मकान "
146		440	श्री राजेश कुमार	1316	184.50	मकान "
147		441	अज्ञात	1316	91.58	वाउन्ड्री में दुकान "
148		442	श्री आर० एल०	1316	467.48	वाउन्ड्री में कमरा "
149		443	अज्ञात	1316	692.34	वाउन्ड्री पञ्चांग
150		444	अज्ञात	1316	992.00	प्लिन्थ लेविल पूर्ण
151		445	श्री राज वरुण सिंह एडवोकेट	1122	464.02	वाउन्ड्री में कमरा "
152		446	श्री दुवे	1121	1353.75	वाउन्ड्री "
153		447	अज्ञात	1123	826.61	वाउन्ड्री में तीन दुकानें, टीनशेड "
154		448	अज्ञात	1123	814.32	वाउन्ड्री में कमरा व बरामदा "
155		449	अज्ञात	1124	1235.52	वाउन्ड्री में दो कमरे w/c कमरा "
156			अज्ञात	1143, 1146	575.35	मकान "
157			लक्ष्मी	1147, 1148	798	आवासीय भवन "
158			अज्ञात	1147, 1149	1824	वाउन्ड्री में कमरा, टीनशेड, टीनशेड, "



ग्राम- सरसवाँ परिशिष्टि -7, 8, 9 एवं क

क्रमिक	आपत्ति संख्या	निर्माण संख्या	निर्माण कर्ता का नाम	खसरा संख्या	निर्माण का क्षेत्रफल (वर्ग मी० ) में	विवरण / टिप्पणी
1	2	3	4	5	6	7
159			अज्ञात	1143	320.85	बाउन्ड्री में विना छत का कमरा
160		459	श्री आलोक ट्रेडर्स	1143	74.04	मकान
161		460	मि० वर्मा	1120	848.02	बाउन्ड्री में कमरा
162		461	श्री राम खेलावन यादव	1120	84.79	आवासीय भवन
163		462	श्री पवन गुप्ता	1120	141.97	आवासीय भवन
164		463	अज्ञात	1120	705.92	बाउन्ड्री में कमरा
165		464	आम का बाग	1120		आम का बाग
166			श्री ज्योति प्रकाश	1119	74.27	आवासीय भवन
167			अज्ञात	1118	204.93	आवासीय भवन
168			श्री विक्रम मिश्रा	1110	183.84	बाउन्ड्री में कमरा
169			श्रीमती उर्मिला देवी	1110	83.81	बाउन्ड्री में कमरा
170		497	श्रीमती सुधारानी गोराल	1158	697.01	बाउन्ड्री में कमरा
171		599	श्री नरायण शुक्ला	1158	929.36	बाउन्ड्री में कमरा
172		595	श्री राम सागर	1158	55.76	आवासीय
173		596	श्री राम लाल	1158	111.52	आवासीय
174		996 - अ	श्री करन	1158	111.52	आवासीय
175	340, 407, 389,	337, 336,	श्री मुकेश, श्री राजेन्द्र,	1219	1-1-0	नई पुरानी आवादी बनी है। और लोग रह रहे है। अतः समिति अर्जन से मुक्त करने की संस्तुति करती है।
176	244, 243, 238,	340, 241, 342,	श्री रवीन्द्र नाथ सिंह, श्रीमती राधा रानी गुप्ता,	1220	0-11-0	
177	255, 254, 253,	349, 350, 351	श्री राजीव लोचन पाण्डेय, श्रीमती उर्मिला पाण्डे	1221	0-10-0	
178	56, 248, 252,	352, 354, 355	श्रीमती रानी, श्री राम लक्ष्मण राग, श्रीमती, शोभा चौधरी, श्री उमा शंकर, चौधरी,	1222	0-11-0	

ग्राम- सरसवाँ परिशिष्टि -7, 8, 9 एवं क

कर्मोक्त	आपत्ति संख्या	निर्माण संख्या	निर्माण कर्ता का नाम	खसरा संख्या	निर्माण का क्षेत्रफल (वर्ग मी०) में	विवरण / धारा 205
1	2	3	4	5	6	7
179	257, 249, 398,	357, 331, 387	श्री चन्द्र शेखर आदि, श्री विशम्भर दयाल वर्मा,	1226	0-11-5	पूर्व
180	410, 331, 42, 41,	388, 367, 342,	श्री रघुनन्दन, श्री सुरेन्द्र कुमार, श्री कृपाशंकर,	1127		
181	43, 47, 48, 49	360, 341, 340	श्री अनिल कुमार सिंह, श्री श्याम विहारी, नन्द विहारी, बद्री प्रसाद, नहकऊ, श्री रवीन्द्र नाथ सिंह,		3-4-5	

*[Handwritten signature]*

*[Handwritten signature]*

ग्राम- सरसवाँ परिशिष्टि -7, 8, 9 एवं क

क्रमोंक	आपत्ति संख्या	निर्माण संख्या	निर्माण कर्ता का नाम	खसरा संख्या	निर्माण का क्षेत्रफल (वर्ग मी०) में	विवरण
1	2	3	4	5	6	7
182	50, 51, 52	362, 363, 361.	श्री कुलदीप, प्रदीप, संदीप, श्री जगत पाल सिंह.		3-4-5	
183	53, 226, 232	350, 354, 359.	श्री चरन सिंह यादव, श्रीमती सरला त्रिवेदी.			
184	233, 234, 238.	350, 354, 350	श्री अशोक कुमार शुक्ला, श्री कृपा शंकर तिवारी			
185	239, 242, 243,	351, 344, अ	श्री मायालाल, श्रीमती कलावती देवी,			
186	244, 246, 247		श्रीमती धर्मावती सिंह, श्रीमती सरला देवी गुप्ता.			
187	248, 249, 250		श्री राजेश कुमार मिश्र, श्री तेज कुमार मिश्रा.			
188	251, 252, 255.		श्री रवीन्द्र नाथ तिवारी, श्रीमती, मिथिलेश शुक्ला, श्रीमती रानी देवी, श्रीमती रानी, श्रीमती सरस्वती.			
189	259, 261 262		श्रीमती अन्नपूर्णा दीक्षित, श्री राजीव लोचन पाण्डे, श्रीमती राधा रानी गुप्ता, श्री बालचन्द्र निषाद, श्रीमती गुलाबी देवी, श्री विशम्भर दयाल वर्मा, श्री कृपा शंकर व अनिल कुमार सिंह.			

18

HS

214

ग्राम- सरसवाँ परिशिष्टि -7, 8, 9 एवं क

क्रमांक	आपत्ति संख्या	निर्माण संख्या	निर्माण कर्ता का नाम	खसरा संख्या	निर्माण का क्षेत्रफल (वर्ग मी०) में	विवरण
1	2	3	4	5	6	7
190	263, 388, 390		श्री अशोक कुमार तिवारी, श्री ज्ञान प्रकाश, श्री रघुनन्दन,			
191			श्री उमाशंकर चौधरी, श्रीमती शोभा चौधरी, श्री राम लछिमन राम, श्री अतल रहमान वाबू, आदि,			
192			श्रीमती कमला सिंह, श्री शीतलादीन, श्री छोटेलाल,			
193			श्रीमती मुनेश्वरी देवी, श्रीमती शैल कुमारी श्रीवास्ताव,			
194						
195						
196	421, 154 155, 3.	445, 446, 447	हौसला प्रसाद, सभापति वर्मा, गजेन्द्र,	1110	0-8-0	कालग 6 व 7 में उल्लेखित भूमि स्थल पर प०
197	4, 17, 155 अ, 157,	448, 449, 450	बहादुर, श्रीमती सुनीता वर्मा, विजयसिंह	1111	0-18-10	दीन दयाल उपाध्याय नगर एक कालोनी के
198	174, 166, 169, 392,	451, 452, 459,	सन्तोष कुमार, खुदाबक्श, रामप्रकाश सिंह	1116	1-8-0	रूप में कम्पैक्ट रूप से विकसित हो चुकी है।
199	167, 166, 172,	460, 461, 462	पवन गुप्ता, राखी गुप्ता,	1117	1-0-10	अतः भूमि का समिति सम्यक विचारोपरान्त इस
200	170, 134, 181	463, 464, 453,	शतनाथ, राग राजीवन, ललित मेहता,	1118	0-16-5	भूमि को अर्जन से मुक्त करने की संस्तुति

ग्राम- सरसवाँ परिशिष्टि -7, 8, 9 एवं क

कर्मोक्त	आपत्ति संख्या	निर्माण संख्या	निर्माण कर्ता का नाम	खसरा संख्या	निर्माण का क्षेत्रफल (वर्ग मी० ) में	विवरण
1	2	3	4	5	6	7
201	194, 377, 193,	454, 456, 457,	प्रदीप अग्रवाल एस० पी० रावल,	1120	0-7-0	करती है।
202	133, 189, 185,	458, 465, 466,	सुदारा, संजय श्रीवारत्तव, हरिओम शुक्ला,	1121	1-10-0	
203	189, 188, 190,	467, 467 अ	श्रीमती ऊषा त्रिवेदी, सुरेन्द्र कुमार पाण्डे,	1122	0-18-0	
204	180, 182, 186,	468, 469, 470	श्रीमती इसरावती देवी, एस० के० मिश्रा,	1123	1-5-10	
205	178, 378, 191,	471, 472, 473,	सुरेन्द्र नाथ यादव, दितीप कुमार गुप्ता	1124	0-11-0	
206	203, 12, 381,	474, 467 अ, 610	अनिल कुमार भागव, कंचई लाल यादव,	1125	1-11-0	
207	118, 120, 393,	611, 475, 476	पूरन सिंह, धनश्याम शुक्ला,	1126	1-1-0	
208	114 111, 119 115	477, 478, 479,	हरिप्रसाद तिवारी, श्रीमती ईश्वरी देवी,	1128	0-15-4	
209	113, 116, 122, 123,	480, 482, 483	सत्यनारायण, शैलेश उपाध्याय	1129	0-17-0	
210	135, 443, 138,	484, 486, 487	श्रीमती सीतापति देवी, श्रीमती नीरा मिश्रा,	1130	0-10-0	
211	196, 147, 146,	488, 489, 490	श्रीमती मन्जू जोशी, अशोक कुमार मिश्रा,	1131	0-19-0	
212	148, 404, 130,	490 अ, 414	श्रीमती राम कुमारी पाण्डे, नन्द किशोर मिश्रा	1132	0-14-0	
213	125, 121, 137,	491, 492, 493	श्रीमती सावित्री पाण्डे, श्री शीतला प्रसाद तिवारी	1133	0-9-0	

21

21

21

21

ग्राम- सरसवाँ परिशिष्ट -7, 8, 9 एवं क						
क्रमांक	आपत्ति संख्या	निर्माण संख्या	निर्माण कर्ता का नाम	खसरा संख्या	निर्माण का क्षेत्रफल (वर्ग मी०) में	विवरण
1	2	3	4	5	6	7
214	133, 142, 126.	494, 495, 496	श्री जगदीश सिंह, श्री सी०वी० मिश्रा,	1134	0-15-15	
215	140, 131, 144	497, 498, 499,	श्रीमती लीलावती उपाध्याय, श्री देवेन्द्र प्रसाद मिश्र	1135	1-8-0	
216	12, 129, 145.	500, 501, 502	राजपाल दुबे, शैलेश कुमार उपाध्याय,	1136	0-11-0	
217	15, 150, 127.	503, 504, 505	श्री जयप्रकाश मौया, श्री विवेक शुक्ला,	1137	0-4-10	
218	134, 124, 128.	506, 507, 508	श्रीगती सुनीता मिश्रा, ले० कर्नल ए० के० सिंह	1138	0-2-10	
219	430, 436, 139.	509, 510, 511	सरला द्विवेदी, मनोज कुमार शुक्ला	1139	0-5-5	
220	316, 318, 298.	512, 513, 514	ज्योति प्रकाश ओझा, सुरेन्द्र कुमार सक्सेना	1140	0-18-17	
221	285, 250, 285.	515, 516, 517	ए०पी० तिवारी, श्रीमती उर्मिला देवी,	1141	1-1-0	
222	301, 302, 311.	518, 519, 520	श्री विक्रम मिश्रा, श्रीमती सुषमा शुक्ला	1142	0-15-0	
223	322, 359, 317.	521, 521 अ	श्री रमेश कुमार श्रीवास्तव, श्री दूधनाथ तिवारी	1143/1	0-17-0	
224	320, 319, 308.	522, 523, 524	श्री सरजू प्रसाद तिवारी, श्री बलिकरन पाण्डे	1145	0-16-0	
225	307, 201, 329.	525, 526, 527	श्री शरद श्रीवास्तव, निदेशक अरविन्द जैन	1148	0-2-10	

*Handwritten signature*

*Handwritten signature*

ग्राम- सरसवाँ परिशिष्ट -7, 8, 9 एवं क

क्रमांक	आपत्ति संख्या	निर्माण संख्या	निर्माण कर्ता का नाम	खसरा संख्या	निर्माण का क्षेत्रफल (वर्ग मी०) में	विवरण
1	2	3	4	5	6	7
226	328, 324, 325	528, 529, 530	श्रीमती शालिनी जैन, श्री पी० के० जैन	1149	1-1-5	
227	323, 64, 67	531, 532, 533	श्री अरविन्द जैन, श्री महेन्द्र प्रताप जैन	1150	0-5-5	
228	63, 78, 65, 81	534, 535, 536	श्रीमती विना देवी, श्री सौकीलाल,	1152	0-10-0	
229	66, 63, 72, 73	537, 538, 539	श्री नान्हू शादव श्री कृष्ण कान्त उपध्याय,		21-11-6	
230	74, 75, 69	540, 541, 542	श्री महेश कुमार मिश्रा श्रीमती मनोरमा मिश्रा,			
231	61, 310, 80	543, 544, 545	श्रीमती मनोरमा मिश्रा, पार्क श्री श्याम सुन्दर,			
232	305, 310, 411	546, 547, 548	श्री रमा कान्त गुप्ता, श्री शिव गोपाल मिश्रा,			
233	18, 25, 24, 209	549, 550, 551	श्रीमती सोहनी, श्रीमती कृष्ण देवी,			
234	22, 21, 372	552, 553, 554	श्री डी० के० पाण्डे, श्री अशोक तिवारी			
235	23, 20, 6, 7,	555, 556, 557	श्री शरद कुमार सिंह, श्रीमती गीता तिवारी			
236	149, 205, 28,	558, 559, 560	श्रीमती सुषमा दुवे, श्रीमती रेखा श्रीयारस्तव			
237	129, 200, 202	561, 562, 563	श्री अंगार सिंह, श्री सफी अहमद खान			

*(Handwritten marks)*

*(Handwritten mark)*

ग्राम- सरसवॉ परिशिष्टि -7, 8, 9 एवं क

कर्मोक	आपत्ति संख्या	निर्माण संख्या	निर्माण कर्ता का नाम	खसरा संख्या	निर्माण का क्षेत्रफल (वर्ग मी० ) में	विवरण
1	2	3	4	5	6	7
238		564, 565, 566	श्री रमेश कुमार पोखरियाल, श्री विरेन्द्र कुमार मिश्रा			
239		567, 568, 569,	श्री कान्त शुक्ला, श्री महेश कुमार शर्मा			
240		570, 571, 572	श्री आनन्द कुमार, श्री नन्द कुमार पाण्डे			
241		573, 574, 575	श्री समरजीत सिंह, श्री राम शुभग सिंह			
242		576, 577, 578.	श्री राजेन्द्र प्रसाद शुक्ला, श्री एन० के० शुक्ला			
243		579, 580, 581	श्री राकेश, श्रीमती निर्मला वाजपेई			
244		582, 583, 584	श्री कौशल किशोर शर्मा			
245						
246		585	श्री अनिल कुमार सिंह, श्री राकेश कुमार सिंह	1158/2	0-18-0	
247		586	श्रीमती साधना पाण्डेय, राजो देवी पुत्री सत्यनारायन	1322	3-5-5	
248		587	शिव कुमार त्रिवेदी, श्री राज कुमार मिश्र	1323	2-7-5	
249		588	श्री वृजपाल सिंह, श्री राकेश शुक्ला		28-1-16	

*Handwritten mark*

*Handwritten signature*

*Handwritten signature*



ग्राम- सरसवों परिशिष्टि -7, 8, 9 एवं क

क्रमोंक	आपत्ति संख्या	निर्माण संख्या	निर्माण कर्ता का नाम	खसरा संख्या	निर्माण का क्षेत्रफल (वर्ग मी०) में	विवरण
1	2	3	4	5	6	7
250		588 अ	श्री राम बहादुर पाल, श्री बाल किशन			
251		589	श्री गनेश पाल यादव, श्रीमती इलायची देवी			
252		590	श्रीमती पूनम विश्वकर्मा, श्रीमती राज कुमारी मिश्रा			
253		591	श्रीमती राज कुमारी सिंह, श्रीमती मुजू उपाध्याय			
254		592	श्री लल्लन श्री राधेश्याम दुते			
255		593	श्री रवि वर्मा, श्री अखिलेश सिंह			
256		594	मे० रविन्द्र पाठक, श्री कृपा शकर शुक्ला			
257		595	श्रीमती इन्द्राणी तिवारी, श्री राम नरेश शुक्ला			
258		596	श्री उपेन्द्र नरायन त्रिपाठी, श्री योगेश्वर शाह गौड़			
259		597	श्रीमती प्रमिला पाठक, श्री विश्वम्भर नाथ त्रिपाठी			
260		598	श्रीमती विना देवी शर्मा, श्रीमती नीलम सिंह			
261		599	श्रीमती गीता सिंह, श्री कन्हैया बक्श सिंह			
262		600	श्री राम स्वरूप श्रीमती मालती देवी			

41

42

43

44

ग्राम- सरसवों परिशिष्टि -7, 8, 9 एवं क						
कर्मोंक	आपत्ति संख्या	निर्माण संख्या	निर्माण कर्ता का नाम	खसरा संख्या	निर्माण का क्षेत्रफल (वर्ग मी० ; में)	विवरण
1	2	3	4	5	6	7
263		601	श्रीमती गीता तिवारी, श्री गोविन्द्र कुमार			
264		602	श्री कमलेश कुमार गोमरी, श्रीमती प्रमिला देवी			
265		603	श्री बलदेव सिंह, श्री लालता प्रसाद			
266		604	श्री चन्द्र शेखर सिंह, लालता प्रसाद पाल			
267		605	श्री राम पाल, श्री दिलीप कुमार कश्यप			
268		606	श्री सुरेश चन्द्र शर्मा, श्री चन्द्र मणी मिश्रा			
269		607	श्री राम मिलन मिश्रा, श्री सुशील कुमार सिंह			
270		608	श्री चन्द्र शेखर, श्री कैलाश कुमार			
271		609	श्री कुलदीप कुमार, राम नरेश वर्मा			
272		610	श्री कैलाश कुमार वर्मा, श्री लाल जी वर्मा			
273		611	श्री विनोद कुमार वर्मा, श्री नन्द किशोर वर्मा			
274		612	श्रीमती सुमन वर्मा, श्री राम किशोर			
275		613	श्री पूर्णमासीदीन वर्मा, श्री राम सेवक यादव			

*[Handwritten mark]*

*[Handwritten mark]*

*[Handwritten mark]*

ग्राम- सरसवों परिशिष्टि -7, 8, 9 एवं क

क्रमांक	आपत्ति संख्या	निर्माण संख्या	निर्माण कर्ता का नाम	खसरा संख्या	निर्माण का क्षेत्रफल (वर्ग मी० ) में	विवरण
1	2	3	4	5	6	7
276			सीमा यादव, श्रीमती कान्ती देवी यादव			
277			श्रीमती सुधा मिश्रा, श्रीमती रानी श्रीवास्तव			
278			श्री एस० के० श्रीवास्तव, उगा शुक्ला			
279			सुमन वर्मा, प्रयाग नारायण शुक्ला			
280			श्री राम सागर, श्री राम लाल,			
281			श्री करन सिंह, श्रीमती सुधा रानी गोयल			
282			श्री विरेन्द्र कुमार शुक्ला, श्रीमती मिथलेश कुमारी			
283			श्री सुरेन्द्र कुमार मिश्रा श्री राजेश निगम			
284			श्री ओम प्रकाश दिवाकर तिवारी, शिव कुमार सिंह			
285			उषा शाही, मनोज कुमार गुप्ता			

✓

✓


✓


गाग सरसगों परलशरषुतः - 8.

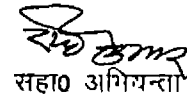
कनूंक	आपतुत संखुतु	नरुनरण संखुतु	नरुनरण कतुतु कल नरुन	खससल संखुतु	नरुनरण कल कुषुतुरफल (वरुग मी0 ) में	वलवरण
				1119	3x2 mtr	कलर सडलधररुतु
				1205	1.5x2	दु सडलधररुतु

गुरलड- सरसगों परलशरषुतः - 9.

कनूंक	आपतुत संखुतु	नरुनरण संखुतु	नरुनरण कतुतु कल नरुन	खससल संखुतु	नरुनरण कल कुषुतुरफल (वरुग मी0 ) में	वलवरण
23	83	320	सलई दलतुल आशुरड देवरथलन	1508	185.92	आशुरड, वरुगदल (लरुतुल लेवल) कडरल, ककुतुल कुडरुल, कडरल, कुडुड.

  
सुवरुगुड

  
अवरुल अडरुगनुतल


  
सहल0 अडरुगनुतल


  
अधरुशलरुल अडरुगनुतल


ग्राम- बरौना परिशिष्ट - 10,

क्रमांक	आपत्ति संख्या	निर्माण संख्या	निर्माण कर्ता का नाम	खसरा संख्या	निर्माण का क्षेत्रफल (वर्ग मी०) में	विवरण
	7	242 अ	श्री नन्दकिशोर पुत्र खुशीराम	237	2x3 mtr, 3x4 mtr	दो समाधियाँ व मन्दिर

  
सर्वेदार

  
अवर अभियन्ता

  
सहा० अभियन्ता

  
अधिरासी अभियन्ता

ग्राम- घुसवलकलों परिशिष्टि -11

क्रमोंक	आपत्ति संख्या	निर्माण संख्या	निर्माण कर्ता का नाम	खसरा संख्या	निर्माण का क्षेत्रफल (वर्ग मी० ) में	विवरण / धारा 28 के
1	2	3	4	5	6	7
1	78	818	राम मिलन, धीरज कुमार पुत्र विश्वनाथ	335	1089	दुकाने बनी है। पुर्व
2	37	819 ✓	अनिरुद्ध	498	336	आवासीय मकान बना है। "
3	37	820 ✓	अज्ञात	499	147	कमरा, वाउन्ड्री बनी है। "
4	56	821 ✓	अनिरुद्ध	500	69.69	समाधी व भवन बना है। "
5		822 ✓	अज्ञात	339	34.79	6 दुकानें बनी है। "
6		823 ✓	नरेन्द्र शर्मा	414	44	टीनशेड है। "
7		824 ✓	राम सेवक	414	96.9	मकान बना है। "
8		825 ✓	अज्ञात	414	22.36	कच्ची छत मकान है। "
9		826 ✓	श्री किशन शर्मा	428	41.54	आवासीय मकान बना है। "
10		827 ✓	समाधि	428	7.28, 4.19	दो समाधी बनी है। "
11		828 ✓	अज्ञात	415	117.8	भवन बना है। "
12		829 ✓	सुरेन्द्र	415	137.19	आवासीय मकान बना है। "
13		830 -	वेचा लाल	112	32.43	दुकान गैलरी बनी है। "
14		831 ✓	राम मिलन,	112	21.84	कमरा बना है। "
15		832 ✓	वेचा लाल	112	39.93	कमरा बना है। "
16		833 ✓	राम बरन पाल	111	104.04	वाउन्ड्री है। "
17	42	834 ✓	लक्ष्मी देवह वैश्य	111	22.95	कमरा बना है। "
18	13	835 ✓	नौमी लाल यादव	111	53.71	दो कमरे बने है। "
19	41	836 ✓	श्री लाल सिंह नेगी	109	252.22	कमरा व वाउन्ड्री बनी है। "
20		837 -	अज्ञात	109	199.5	टीनशेड व वाउन्ड्री है। "
21	11	838 ✓	सेन्ट पीटर्स जू० हा० स्कूल	109	88.45, 93.24	कमरे बने है। "
22	10	839 ✓	अज्ञात	108	1436.8	दो कमरे वाउन्ड्री बनी है। "
23	9	840 ✓	अनिका प्रसाद	93	91.32	कमरा वाउन्ड्री आवासीय है। "

Handwritten signatures and initials at the bottom of the page.

ग्राम- घुसवलकलौ परिशिष्ट -11

क्र.सं.	आपत्ति संख्या	निर्माण संख्या	निर्माण कर्ता का नाम	खसरा संख्या	निर्माण का क्षेत्रफल (वर्ग मी०) में	विवरण / चयन 28 के
1	2	3	4	5	6	7
24	7	841 ✓	योगेन्द्र यादव	93	95.78	कमरा बाउन्डी है।
25	8	842 ✓	अज्ञात	93	103.93	एक कमरा बना है।
26	6	843 ✓	अज्ञात	93	24.83	कमरा बना है।
27	5	844 ✓	श्री कृष्ण कान्त दुबे	92 ✓	128.7 ✓	आवासीय मकान बना है।
28	58	845 ✓	दिशुन	64	32.08	कमरा बना है।
29	3	846 ✓	सरस्वती पुत्री मिठाई लाल शर्मा	64	27.75	आवासीय कमरा बना है।
30	16	847 ✓	दिनेश जायसवाल	137	81.22	बाउन्डी है।
31	15	848 ✓	राम लोटन	137	81.9	आवासीय भवन है।
32		849 ✓	अज्ञात ✓	147	838.55	कमरा बाउन्डी है।
33		850 ✓	दयाराम गूजर	147	15.81	टयवेल बना है।
34	77	851 ✓	शहीद मेमो स्कूल	161	66.15	भवन है।
35		852 ✓	हनुमान	142 ✓	128.4	मन्दिर बना है।
36	43	853 ✓	उमेश	142 ✓	39.6	आवासीय भवन है।
37		854 ✓	स्कूल	388	37.03	टीनशेड बाउन्डी है।
38		855 ✓	बहादुर	388	72	आवासीय कमरा बना है।
39	36	856 ✓	राम सुमित	388	65.76	4 दुकानें व गैलरी बनी है।
40	12	857 ✓	श्रीमती कलावती पुत्री हरेंद्र उपाध्याय	388	97.74	2 दुकानें व गैलरी बनी है।
41	35	858 ✓	गजोधर	387	109.2	बरान्डा व मकान बना है।
42	34	859 ✓	अज्ञात	387	139.1	कारखाना बना है।
43	52	860 ✓	अज्ञात	386	37.52	टयवेल बना है।
44		861 ✓	अज्ञात	383	96.87	कमरा बना है।
45	32	862 ✓	अज्ञात	383	46.98	3 दुकान, गैलरी बनी है
46	33	863 ✓	अयोध्या प्रसाद	383	328.86	मकान बना है।
47	31	864 ✓	रवी	382	122.38	मकान बना है।

Handwritten signatures and marks at the bottom of the page.

ग्राम- घुसवलकलॉ परिशिष्टि -11

क्रमांक	आपत्ति संख्या	निर्माण संख्या	निर्माण कर्ता का नाम	खसरा संख्या	निर्माण का क्षेत्रफल (वर्ग मी०) में	विवरण / 21.12.28-6
1	2	3	4	5	6	7
48	30	865 ✓	श्री केशन	379	57.5	मकान बना है। पूर्व
49	29	866 ✓	राम किशोर ✓	378	39.04	मकान बना है। "
50	28	867 ✓	देशराज	378	39.04	मकान बना है। "
51		868 ✓	छुब लाल	377	41.28	कमरा बना है। "
52	27	869 ✓	अज्ञात	377	13.95	कमरा बना है। "
53	39	870 ✓	हरदेव यादव पुत्र रामलाल	306	1292.63	आवासीय है। मन्दिर व सर्वेन्ट क्वार्टर है। "
54		871 ✓	वेद प्रकाश	307	38.25	कमरा बना है। पश्चात्
55		872 ✓	भुवनेश	307	29.75	कमरा बना है। "
56		873 ✓	देवेन्द्र मिश्रा	307	28.52	दो कमरा बना है। "
57		874 ✓	राकेश चन्द्र शर्मा	307	103.12	एक कमरा बना है। "
58		875 ✓	राम रान	307	66.42	आवासीय भवन है। पूर्व
59	55	876 ✓	श्री राम सिंह	451, 479	113.16	आवासीय भवन है। "
60	40	877 ✓	श्रीमती रामा देवी यादव	433	246.48	आवासीय भवन है। "
61		878 X				

सर्वेयर

अवर अभियन्ता

सहाय अभियन्ता

अधिशाली अभियन्ता



ग्राम- बरौली खलीलाबाद परिशिष्ट -12

क्रमांक	आपत्ति संख्या	निर्माण संख्या	निर्माण कर्ता का नाम	खसरा संख्या	निर्माण का क्षेत्रफल (वर्ग मी०) में	विवरण / धारा 20 के
1	2	3	4	5	6	7
1		878	श्री राधेश्याम, राजकुमार यादव, रामनाथ यादव, चमन पुत्र जगन्नाथ प्रसाद यादव	1662	614.52	आवासीय भवन बना है। पूर्व
2		879	श्री जगहर सिंह	1662	198.81	पक्का मकान बना है। "
3		880	श्री गुरु साह सिंह	1627	173.34, 53.75, 33.9,	भवन बना है। "
4		881	श्री हरजीत सिंह, अमरेंज सिंह	1627	760.86	आवासीय हाता बना है। "
5		882	श्री रामदेव सिंह पुत्र जगवीर सिंह	1627	448.85	आवासीय हाता बना है। "
6	18	883	अज्ञात	1627	49.61, 260.15	भवन बना है। "
7	17, 57	884	श्री जगत सिंह	1666	135.2	मकान बना है। "
8	20	885	श्री भाहन सिंह	1666	149.76	मकान बना है। "
9	34	886	श्री मंगला बलजीत	1666	900	मकान बना है। "
10		887	श्रीमती शिवदेवी, सुखलाल, देव प्रकाश, वैजनाथ	1738	759	मकान बना है। "
11		888	ननप्रित सिंह बनाम सरदार (विवादित)	1799	1043.11	भवन खरीदी पड़ा है। सभी परिवार मारे गये। "
12	33	889	श्री गुड्डू बजरंग, धनीराम	1739	0-6-0	मकान बना है। "
13	4	890	अस फौलन एडवोकेट	1667	570, 25.56	कमरा व बाउन्ड्री बनी है। "
14		891	अज्ञात	1667	24.8	मकान बना है। "
15		892	..	1667	4	मन्दिर बना है। "
16	35	893	श्री राम पुत्र मुरुदीन	1658	19.32	छपपर है। आवासीय
17		894	अज्ञात	1669	46.5	मकान बना है। "
18	53	895	श्री सुदामा सोहन	1656	22.26	भवन बना है। "
19	2	896	मितल	1611	10.85	कमरा बना है। "
20		896	कम्पेक्ट आबादी	1656	253	कम्पेक्ट आबादी बनी हुई है। "
21		अ	..	1656	253	.. " " " " "
22		२	..	1652	253	.. " " " " "
23		२	..	1654	126.5	.. " " " " "
24		२	..			.. " " " " "

अपरोक्ष रूप से  
81'

२०

ग्राम- बरौली खलीलाबाद परिशिष्ट -12


क्रमांक	आपत्ति संख्या	निर्माण संख्या	निर्माण कर्ता का नाम	खसरा संख्या	निर्माण का क्षेत्रफल (वर्ग मी०) में	विवरण / धारा 20 ई
1	2	3	4	5	6	7
25		895 भू.स.स.	कैप्टन गोपाल सिंह भण्डारी पुत्र श्री श्री गोपाल सिंह भण्डारी	1656 ✓	253	पूर्व
26	35	"	श्रीमती आनन्दी देवी नगी पत्नी गोपाल सिंह नगी	1656/6 ✓	253	"
27	4	"	श्री सरन लाम्बु	1656/6 ✓	253	"
28	31 42	"	श्रीमती राम्हा देवी	1656/6 ✓	253	"
29		"	श्री दर्शन सिंह नगी	1656/5 ✓	253	"
30		"	श्री तुलसा सिंह नगी	1656/6 ✓	126.5	"
31		"	श्रीमती नन्दी देवी विष्ट	1656/6 ✓	126.5	"
32		"	श्रीमती तारा देवी विष्ट	1656/6 ✓	253	"
33	43	"	श्रीम बहादुर विष्ट	1656/6 ✓	253	"
34		"	श्री ख्याली सिंह नगी	1656/5	253	"
35	44	"	श्री बचे सिंह भण्डारी	448, 704	313.25	"
36	45	"	श्री राम सिंह भण्डारी	448 to 469	316.25	"
37	46	"	श्री लाल सिंह नगी	448, 469	253	"
38		"	श्री तुलसा सिंह नगी	448, 469	253	"
39	48	"	श्री राजेन्द्र सिंह नगी	1656/5	253	"
40	48	"	श्री जेठ बहादुर गुरुंग	1656/6	126.55	"
41	49	"	श्री मोहन सिंह रावत	1666	253	"
42	50	"	श्रीमती सरस्वती देवी	1660	253	"

✓


राम


ग्राम- वरौली खलीलाबाद परिशिष्ट -12

क्रमांक	आपत्ति संख्या	निर्माण संख्या	निर्माण कर्ता का नाम	खसरा संख्या	निर्माण का क्षेत्रफल (वर्ग मी०) में	विवरण / 21.21.20 5
1	2	3	4	5	6	7
43	51	.	श्री रमेरा सिंह	1666	253	पूर्व
44	52		श्री प्रसादी लाल	1656	253	"
45	53		श्री सुदामा	1656	379.5	"
46			श्री राम मित्तन	1656	253	"
47			श्री सोहन लाल	1656	253	"
48	54		श्री भोपाल सिंह मेहरा	448, 469	253	"
49	55		श्री पानसिंह विष्ट	1654	253	"
50			श्री काला सिंह नेगी	1655	253	"
51			श्रीमती भयानी देवी	✓1607/1608	379.5	"
52			श्रीमती हेमा देवी	1655	253	"
53			श्रीमती भयानी देवी	1656	126.5	"
54			श्रीमती परमती देवी	1656	253	"
55			श्रीमती विष्णु देवी	359	253	"
56		896 अ.व.स.द	श्री कमल सिंह भण्डारी	359	253	"
57	62		श्री दिवान सिंह	1656	253	"
58			श्री मणहर सिंह विष्ट	1656/6	253	"
59	46		श्री लाल सिंह नेगी	1652	253	"
60			श्री एच० एस० सिद्धकी	1652	126.5	"
61			श्री मोहम्मद नईम	1609	253	"
62			श्री बलवन्त सिंह विष्ट	1656/5	253	"
63			श्री सुपाल सिंह नेगी	1656/5	126.5	"
64			श्री हरिसिंह नेगी	1656/6	126.5	"
65	68		श्री सागर वान्ताया	1656/6	126.5	"
66	69		श्री लक्ष्मी राम	1656/6	126.5	"
67			श्री पवन कुमार राय	1656/6	126.5	"
68			श्री हरी सिंह	1666 ✓	126.5	"
69			श्री हरि सिंह	1666 ✓	253	"
70	72		श्री गदू लाल	1656	126.5	"
71	72 अ		श्री रमा शंकर	1670, 1671 ✓	126.5	"

  
सर्वेक्षक

अवर अभियन्ता

  
सहाय अभियन्ता

  
अधिरासी अभियन्ता

ग्राम-मलाक परिशिष्टि - 13

क्रमोंक आपत्ति संख्या निर्माण संख्या निर्माण कर्ता का नाम


खसरा संख्या


निर्माण का क्षेत्रफल (वर्ग मी०) में


विवरण / धारा 28 के

1	2	3	4	5	6	7
1		810	किशन चन्द्र मिश्रा	200	366	मकान बना है। शुद्ध
2		811	मन्दिर	198	75.69	मन्दिर शिव जी "
3		812	प्रा० पा० मलाक	192, 193	1092.00	विद्यालय भवन "
4		813	राजाराम	195	82.72	मकान बना है। "
5		814	देशराज	195	82.72	बाउन्डी बनी है। परन्त्या
6		815	ज्ञान चन्द्र यादव	195	185.18	बाउन्डी बनी है। शुद्ध
7		816	बाबू कलाश वंशी, छोटेलाल	216	64.35	कमरा "
8		817	मन्दिर	209	47.04	मन्दिर शिवराज देवी "

  
सदस्य

  
अवर अभियन्ता

  
सहा० अभियन्ता

  
अधिशारी अभियन्ता

ग्राम- हरिहरपुर परिशिष्ट - 14

क्रमांक	आपत्ति संख्या	निर्माण संख्या	निर्माण कर्ता का नाम	खसरा संख्या	निर्माण का क्षेत्रफल (वर्ग मी०) में	विवरण / धरा 28 कें
1	278	612	श्री रस्तामी साहव	840	586.55	ती टीनशेड, दो कमरे, 3 कोठरी
2	122	613	श्रीमती तारा देवी	837	59	दुकान
3	121	614	श्रीमती सान्ती देवी	837	286.11	मकान व दो दुकान
4	123	615	श्रीमती सान्ती देवी	837	309.06	मकान व दुकान
5	126	616	श्री अजर सिंह	837	37.51	दुकान बाउन्ड्री
6		617	श्री जे० पी० यादव	837	26.24	दुकान बेसमेन्ट मकान
7	124	618	श्रीमती कुल्लो पत्नी श्री बाल गोविन्द	837	37.31	तीन दुकान
8	129	619	श्री नन्दे	837	113.31	बाउन्ड्री में मकान
9	130	620	अज्ञात	837	42.78	मकान
10	132	621	अज्ञात	837	42.78	मकान
11	240	622	श्री गुरु प्रसाद	837, 841	20.33	मकान
12		623	श्री राम सिंह	837	98.05	कमरा, बाउन्ड्री
13	126	624	अज्ञात	837	125.14	बाउन्ड्री में कमरा, मकान
14	124	625	अज्ञात	837	259.23	आवासीय मकान
15		626	श्रीमती शीतला देवी आदि	837	20.15	नीच
16		627	अज्ञात	837	224.56	मकान
17		628	अज्ञात	837	409.25	मकान
18		629	श्री अशोक सिंह आदि	837	409.25	मकान
19		630	अज्ञात	837	190.93	आवासीय मकान
20	133	631	अज्ञात	837	32.38	दुकान
21	125	632	अज्ञात	837	53.6	बाउन्ड्री में कमरा,
22	131	633	श्री ओम प्रकाश रावत	837	212.4	3 कमरे बाउन्ड्री आवासीय भवन
23		634	अज्ञात	837	116.28	कमरा, बाउन्ड्री
24	120	635	श्री श्याम लाल	837	44.79	बिना छत
25		636	अज्ञात	837	44.79	बाउन्ड्री, कमरा
26		637	अज्ञात	837	25.24	बाउन्ड्री, कमरा
27		638	श्री अशोक सिंह	837	29.14	बाउन्ड्री, कमरा
28		639	अज्ञात	837	361	बाउन्ड्री में दुकान
29		640	अज्ञात	837	129.5	बाउन्ड्री में दुकान व बरामदा
30	211, 136	641	श्री मधुकर यादव	841	409.5	आवासीय मकान
31	212	642	अज्ञात	841	371.91	बाउन्ड्री में कमरा

✓

HS

HS

ग्राम- हरिहरपुर परिशिष्ट - 14

क्रमांक	आपत्ति संख्या	निर्माण संख्या	निर्माण कर्ता का नाम	खसरा संख्या	निर्माण का क्षेत्रफल (वर्ग मी) में	दिग्ग/धारा 28 के
1	2	3	4	5	6	7
32	213	643	अज्ञात	841	192.22	गाउन्डी में कमरा पूर्व
33	209	644	अज्ञात	841	129.5	गाउन्डी में कमरा "
34	137	645	अज्ञात	841	338.89	गाउन्डी में कमरा "
35	138	646	अज्ञात	841	338.89	गाउन्डी में कमरा "
36	214	647	अज्ञात	841	338.89	गाउन्डी में कमरा "
37	215	648	अज्ञात	841	435.34	गाउन्डी में कमरा "
38	210	649	अज्ञात	859	272.88	नीच व कमरा "
39	141	650	अज्ञात	859	32.6	दुकान व बगमदा "
40	142	651	अज्ञात	859	69.54	मकान आवासीय "
41		652	अज्ञात	859	85.21	निर्माणाधीन पञ्चायती
42			श्रीमती शान्ती देवी पत्नी श्री रामरत्न	859	47.02	मकान व दुकान पूर्व
43			श्री लाल लाल पुत्र राम फेर	859	51.3	मकान व दुकान "
44			श्री मनींहर लाल	858		"
45			श्री सन्त लाल	858	1626.00	कम्पेक्ट मकान आवादी "
46			श्री सरजू	858		"
47			अज्ञात	858	9.61	दुकान "
48			श्री मकू लाल	863	205.2	मकान बेसमेंट सहित "
49			श्री सुन्दर लाल	863	77.52	दुकान व बगमदा "
50	144		कैप्टन रामू सिंह	863	89.1	गाउन्डी "
51			अज्ञात	863	40.32	आवासीय मकान "
52	148		श्री एस0 के0 पाण्डेय	864	121.44	"
53	144		अज्ञात	864	122.76	नीच व कमरा "
54	145		अज्ञात	864	122.76	नीच दो कमरे "
55	143		अज्ञात	863, 64	19.57	कमरा गाउन्डी "
56	147		श्री श्रीमाथ	864	64.61	गाउन्डी में कमरा "
57	230		श्री एस0 के0 पाण्डेय	864	728.51	गाउन्डी "
58	140		श्री सुभाष चन्द्र वारा माडल स्कूल	854	408.88	गाउन्डी में कमरा टीनरोड "
59	154		श्री विजय विरकासन	867	3815, 27.26	गाउन्डी में तीन कमरे "
60	151		अज्ञात	867	63	दो दुकानें गैलरी "

11

11

11

ग्राम- हरिहरपुर परिशिष्ट - 14

क्रमांक	आपत्ति संख्या	निर्माण संख्या	निर्माण कर्ता का नाम	खसरा संख्या	निर्माण का क्षेत्रफल (वर्ग मी०) में	विवरण	धर, 2015
1	2	3	4	5	6	7	
81	153		अज्ञात	867	47.5	दो दुकाने गैलरी	पूर्व
82	154		अज्ञात	867	21.84	टीनशेड	"
83	157		अज्ञात	867	37.92	एक कमरा व बाउन्ड्री	"
84	253		पब्लिक इण्टर कालेज	867	424.8	3 कमरे निर्माणाधीन, नींव	"
85	83		श्री ज्ञान चन्द्र यादव डिग्री कालेज	706, 723	1213.96	टीनशेड, 3 कमरे	"
86	189	677	अज्ञात	723, 722	260.04	बाउन्ड्री में कमरा	पश्चात
87		678	शिव मन्दिर	723	288	बाउन्ड्री में मन्दिर	पूर्व
88	265	679	श्री महन्त सिंह	723	416	नींव में कमरा	"
89	95	680 - 3	श्री कृष्ण सिंह	770	1633.04	बाउन्ड्री में कमरा व बरामदा	"
90		681 - 4	श्री रामेश्वर पुत्र श्री दयाराम	770	214.5	बाउन्ड्री में कमरा	"
91	94	681	श्री साहू थियेटर	769	2121.57	बाउन्ड्री में कमरा	"
92	113	682	श्री एस० एम० पाण्डेय	834	38.95	दुकानें	"
93	116	683	कैप्टन शम्भू सिंह	834	53.1	बाउन्ड्री में कमरा	"
94	114	684	अज्ञात	834	189.9	बाउन्ड्री	पश्चात
95	116	685	अज्ञात	834	70.62	कमरा, नींव	पूर्व
96	119	686	ज्योति सिन्धुन स्कूल	834	627	बाउन्ड्री में 2 कमरे	"
97	115	687	अज्ञात	834	395.55	दुकानें व बरामदा	"
98	118	688	अज्ञात	834	156.25	बाउन्ड्री में कमरा	"
99	208	689	कैप्टन शम्भू सिंह	834	122.5	बाउन्ड्री में दुकानें	"
100	160	690	हयतदार की० के० सिंह	818	271.25	नींव	पश्चात
101		691	अज्ञात	818	157.25	नींव	"
102		692	अज्ञात	818	42.02	बाउन्ड्री, कमरा	पूर्व
103	197	693	श्री वृजेरा कुमार शर्मा	818	18	कमरा, बाउन्ड्री	"
104	198	694	अज्ञात	818	66.82	नींव	पश्चात
105	199	695	अज्ञात	818	136.21	बाउन्ड्री, कमरा	पूर्व
106		696	अज्ञात	818	145.41, 9.00	बाउन्ड्री, कमरा	"
107	206	697	अज्ञात	818	153.18	बाउन्ड्री, कमरा	"
108		698	श्री छदी लाल मीया	818	63.25	कमरा, टीनशेड	"
109	195	699	श्री एस० के० त्रिपाठी	818	127.3	दो दुकानें	"
110	207	700	श्री विजय प्रताप	818	28.06	दुकानें व बाउन्ड्री	"

11

11

11

ग्राम- हरिहरपुर परिशिष्ट - 14

क्रमांक	अपत्ति संख्या	निर्माण संख्या	निर्माण कर्ता का नाम	खसरा संख्या	निर्माण का क्षेत्रफल (वर्ग मी०) में	विवरण/धारा 20-ई
1	2	3	4	5	6	7
91	201	701	श्री बुद्ध राम	818	100.98	वाउन्ड्री कमरा ५०
92		702	अज्ञात	819	396.06	वाउन्ड्री कमरा ॥
93		703	अज्ञात	209	204.75	वाउन्ड्री, कमरा, दुकान ॥
94		704	श्री महेश कुमार वर्मा	209	268.09	मकान व दुकान ॥
95		705	कैप्टन शम्भू सिंह	209	43.2	3 दुकानें व आवासीय मकान ॥
96		706	कैप्टन शम्भू सिंह	834, 209	309.96	नीच, टीनरोड ॥
97		707	अज्ञात	716	844.5	वाउन्ड्री में कमरा ॥
98		708	श्री छया	716	221	आवासीय मकान ॥
99		709	अज्ञात	716	145.54	वाउन्ड्री में बिना छत का कमरा ॥
100	102	710	अज्ञात	811	94.08	वाउन्ड्री परन्त्यात
101	109	711	अज्ञात	811	151.2	वाउन्ड्री ॥
102	105	712	अज्ञात	811	176	वाउन्ड्री व कमरा ५०
103	106	713	श्री शिव मूरत श्रीवारताव	811	127.42	वाउन्ड्री व कमरा ॥
104	107	714	अज्ञात	811	124.95	वाउन्ड्री व कमरा ॥
105	103	715	श्री ह्यार	811	151.2	दुकानें गैलरी ॥
106	97	716	श्री हरीश चन्द मिश्रा	802	266	वाउन्ड्री, कमरा ॥
107	100	717	मिथिलेश राम	802	202.09	वाउन्ड्री, दुकान ॥
108		718	अज्ञात	810	251.85	वाउन्ड्री, कमरा ॥
109		719	अज्ञात	802	13.41	कमरा नीच ॥
110	241	720	अज्ञात	646	51.48	3 दुकानें मकान ॥
111	242	721	अज्ञात	267	14.35	कमरा ॥
112	65	722	श्री आर० क० मिश्रा	296	828.57	वाउन्ड्री कमरा परन्त्यात
113	254	723	अज्ञात	296	12.21	कमरा ५०
114		724	श्रीमती संगीता रायत द्वारा नोहन ग्रामोद्योग समिति	797, 798	3699.02	परिक्षेत्र में कमरा, टीनरोड, आवासीय भवन, शिव मन्दिर ॥
115	15	725	श्री दिनेश सिंह	204	61.96	आवासीय मकान ॥
116	16	726	श्री सुरजीत सिंह	204	301.22	वाउन्ड्री परन्त्यात
117		727	श्री गोविन्द सिंह	204	59.2	आवासीय मकान ५०
118		728	श्री सरानी मिश्रा	204	387.6	वाउन्ड्री में दो कमरे आवासीय भवन ५)

✓

✓

✓



ग्राम- हरिहरपुर परिशिष्ट - 14

क्रमिक	आपत्ति संख्या	निर्माण संख्या	निर्माण कर्ता का नाम	खतरा संख्या.	निर्माण का क्षेत्रफल (वर्ग मी) में	विवरण/ धारा 20 ई
1	2	3	4	5	6	7
119		729	अज्ञात	204	150.36	वाउन्ड्री २६
120	20	730	श्रीमती रानी राय पत्नी श्री जनार्दन	204	199.12	आवासीय मकान ॥
121	21	731	श्री रवीन्द्र कुमार प्रसाद	204	452.6	आवासीय मकान ॥
122	150	732	श्रीमती गीता देवी	203	136.53	आवासीय मकान ॥
123	9	733	अज्ञात	203	56.58	वाउन्ड्री ५२-चात
124		734	अज्ञात	203	163.06	.. ॥
125	267	735	अज्ञात	203	163.06	.. ॥
126	267	736	अज्ञात	203	163.06	.. ॥
127	267	737	अज्ञात	203	163.06	.. ॥
128	24	738	अज्ञात	203, 205	163.06	.. ॥
129	267	739	अज्ञात	203	127.75	वाउन्ड्री में कमरा २६
130	13	740	अज्ञात	203	387.44	वाउन्ड्री में कमरा ॥
131	11	741	अज्ञात	203	28.35	मकान ॥
132	17	742	अज्ञात	203	125.55	नींव ५२-चात
133	10	743	श्रीमती आशा देवी	203	127.1	आवासीय मकान २६
134	41	744	अज्ञात	205, 217	410.44	दुकान, टीनशेड ॥
135	23	745	श्री अमर नाथ सुवला	205	46.5	नींव, दो दुकानें
136	26	746	श्रीमती ऊषा देवी मौज्या	205, 206	198.75	वाउन्ड्री में कमरा
137	27	747	श्रीमती मीरा पत्नी श्री राम तिगरी	205, 206	264.81	वाउन्ड्री में टीनशेड आवासीय
138		748	श्री भानू प्रताप	205, 206	203	आवासीय मकान व दुकान ॥
139	162	749	अज्ञात	205, 206	96.87	मकान व दुकान ॥
140	28	750	श्री आनन्द जोशी बल्सा	206	220.35	वाउन्ड्री ५२-चात
141	163	751	श्री राम शंकर मौज्या	206	243.75	वाउन्ड्री ॥
142	29	752	श्री रवीन्द्र प्रसाद व विन्दू देवी	206	100.1	आवासीय मकान २६
143		753	सुवेदार सिंह व श्रीमती लक्ष्मी देवी	206	119.66	आवासीय मकान ॥
144	255	754	अज्ञात	296 ✓	111.02	नींव ५२-चात
145	54	755	श्री राजेश नाथ मौज्या	296 ✓	144	गुर्गी फार्म २६
146	30	756	अज्ञात	207	117.47	वाउन्ड्री में दो कमरे ॥

14

14

14

ग्राम- हरिहरपुर परिशिष्ट - 14

क्र.सं.	आपत्ति संख्या	निर्माण संख्या	निर्माण कर्ता का नाम	खसरा संख्या	निर्माण का क्षेत्रफल (दरम मी०) में	विवरण / धारा 28 के
1	2	3	4	5	6	7
147	29	757	श्रीमती राज कुमारी	207	71.22	आवासीय भवन पूर्व
148		758	अज्ञात	207	87.87	नीच पश्चात
149	31	759	श्री अशाक कुमार	207	91.11	आवासीय भवन पूर्व
150	33	760	अज्ञात	207	78.62	बाउन्डी में दो कमरे "
151	32	761	अज्ञात	207	219.22	बाउन्डी पश्चात
152	170	762	अज्ञात	214	1140	" "
153	34	763	श्री एल० सी० यादव	214	312.36	आवासीय पूर्व
154	173	764	श्री राम प्रकाश त्रिपाठी	214	183.46	आवासीय "
155	38	765	श्री राम केवल यादव	214	128.72	बाउन्डी में 3 दुकानें "
156	157	766	अज्ञात	214	220.99	बाउन्डी पश्चात
157	159	767	श्रीमती विन्दा देवी	214	350.35	आवासीय भवन पूर्व
158	171	768	श्री सुरेश	212, 214	42	बाउन्डी में कमरा "
159	37	769	अज्ञात	214	90	टीनशेड "
160	35	770	अज्ञात	214	831	मीन व कमरा पश्चात
161	166	771	अज्ञात	212	332.12	निर्गोणाधीन "
162	164	772	अज्ञात	212	35.6	कमरा व बाउन्डी पूर्व
163		773	श्री दुली चन्द्र	212	70.8	दो कमरा बाउन्डी (गोशाला) "
164	111	774	कप्तन खनसिंह बाहरा पुत्र महानुर सिंह बोहरा	820	121.98	आवासीय भवन "

111

111

111

ग्राम- हरिहरपुर परिशिष्ट - 14

क्रमांक	आपत्ति संख्या	निर्माण संख्या	निर्माण कर्ता का नाम	खसरा संख्या	निर्माण का क्षेत्रफल (वर्ग मी) में	विवरण / एन.ए.सी. संख्या
1	2	3	4	5	6	7
165	229	775	श्री अशोक कुमार सिंह सोलंकी	219, 217	143.98	आवासीय भवन शुद्ध
166	176	775	श्रीमती सुरेश कर्मा पत्नी श्री राम कुमार	219	94.18	आवासीय "
167	239	777	श्री सुनील	230	1536	बाउन्ड्री में द कमरा "
168	45	778	श्री सतीश कुमार सिंह	233	440.32	बाउन्ड्री में कमरा, "
169	43	779	श्री शिव मूरत श्रीवारदा	233	384.65	बाउन्ड्री में कमरा, "
170	44	760	श्रीमती मुजू देवी पत्नी संजीव कुमार	233	12	आवासीय "
171	48	781	श्री नगल चौधरी	233	382.54	बाउन्ड्री में कमरा "
172		782	अज्ञात	233	259.9	नीव पर्य्याप्त
173	54	783	अज्ञात	233, 240 ✓	140.97	मकान शुद्ध
174	46	784	श्रीमती फूलमती शिवारी	233	120.8	बाउन्ड्री में कमरा (आवासीय) "
175	57	785	श्री राजेश कुमार शुक्ला	233, 242	148.84	" " "
176		786	अज्ञात	233	9	" " "
177	55	787	श्री महेन्द्र कुमार परमार	242	137.79	" " "
178		788	श्री मोहन लाल	239 ✓	18.06	कमरा "
179	52	789	श्री नाथक गोतम वर्मा	239	170.72	बाउन्ड्री में कमरा "
180	61	790	श्री महेश कुमार विश्वकर्मा ✓	266	129.72	गुर्गी फार्म "
181	61	791		266	167.9	मकान ( निर्माणाधीन ) पर्य्याप्त
182	263	792	अज्ञात	297 ✓	31.5	कमरा शुद्ध
183		793	अज्ञात	297 ✓	9	कमरा व बाउन्ड्री निर्माणाधीन "
184	190	794	अज्ञात	673	12.25	कमरा पर्य्याप्त
185		795	अज्ञात	674	146.32	गुर्गी फार्म, टीनशेड कमरा, शुद्ध
186		शहीद पथ 796	श्री संजय कुमार	537	9000	बाउन्ड्री कमरा 9000 वर्गमीटर में 63.1 में निर्माण "
187		797	श्री बाबू लाल	508	96.04	कमरा "
188		798	" "	541	203.4	" "
189		799	अज्ञात	541	54	दुकानें कमरा "
190	76	800	श्री राम रतन	552	33.54	4 दुकानें कमरे ( आवासीय ) "
191		801	श्री राजेन्द्र प्रसाद यादव (मारटर)	716	21.39	टीनशेड "
192		802	अज्ञात	716	54	3 दुकानें "


✓


115


रस


ग्राम- हरिहरपुर परिशिष्टि - 14

क्र.सं.	आवृत्ति संख्या	निर्माण संख्या	निर्माण कर्ता का नाम	खसरा संख्या	निर्माण का क्षेत्रफल (वर्ग मी०) में	विवरण / धारा 28 ई
1	2	3	4	5	6	7
193	85	803	अज्ञात	707 ✓	12.06	कमरा // ✓
194	191	804	अज्ञात	707 ✓	248.98	वाउन्ड्री में कमरा // ✓
195	191	805	अज्ञात	707 ✓	14	कमरा // ✓
196		806	अज्ञात	209	1350	नींव अर्जित करने की संस्तुति की जाती है। धरा 28 ई
197		807	श्री माया	871 ✓	27.47	श्री कमरा // ✓
198		808	श्री राजकुमार प्रसाद	871 ✓	27.04	" " "
199		809	मन्दिर	872	10.24	मन्दिर "
200	92 93, 94, 231	810	संयुक्त आवारादी	769	75	संयुक्त आवारादी बनी है। "

  
नईकर

  
अधर अभियन्ता

  
सहाय अभियन्ता

  
अधिशारी अभियन्ता

राजस्व आवादी एवं सम्बद्ध आवादी का विवरण				
कर्मोंक	ग्राम का नाम	आवादी संख्या नक्शे के अनुसार	प्रभावित खसरा संख्या	विवरण
1-	अहमामऊ	1	929, 930, 937, 953, 954, 955, 960, 961, 963, 964, 899, 922,	
		1-A	935, 936,	
		1-B	938, 939, 940 to 946	
		1-C	891	
		2	707, 763	
		2-A	701, 702	
		2-B	761,	
		2-C	764	
2- <del>X</del>	यूसूफनगर उर्फ बगियामऊ	3	195, 231, 236, 237, 271,	
		3-A	238, 239, 240, 270,	
		3-B	225	
3- <del>X</del>	निजामपुर मझगवॉ	4	265, 267,	
		4-A	266	
		5	353, 359, 360,	
		5-A	352 भाग, 354 भाग, 355	
		6	222, 245	
		6-A	221,	
		6-B	240	
		6-C	245	
		7	119	
		7-A	156	

✓

2/10

राजस्व आवादी एवं सम्बद्ध आवादी का विवरण				
कर्मोंक	ग्राम का नाम	आवादी संख्या नक्शों के अनुसार	प्रमाणित. खसरा संख्या	विवरण
4- X	मुजफरनगर घुसवल	8	380, 387	
		8-A	381, 454, 457	
		8-B	388, 389	
		9	101, 104	
5-	हरिहरपुर	10	487, 556, 557,	
		11	288, 314, 317, 323, 378 ✓	
		11-A	326, 327 ✓	
		11-B	317 भाग, 318 ✓	
		11-C	289 ✓	
		11-D	306, 311, 312, 313, 315, ✓ 316,	
		12	771, 774, to, 777, 779, 780	
		12-A	203 to 214, 818 भाग, 817, 834 भाग, 833 भाग, 837	
6- X	मलाक	13	190, 196	
7-	घुसवल कलौ	14	165, 173	
		14-A	210	
		14-B	207, 174	
		14-C	180	
		15	443,	
8- ✓	प्रेवागरु	16	112, 194 to 196, 199,	
		16-A	106, 107, 110, 111, 113, 114	
		16-B	12, 119 to 121, 191 to 193, 181 to 185, 180 भाग, 198 भाग	

✓

✓



R

परिशिष्ट - 15

2016-15

69


राजस्व आवादी एवं सम्बद्ध आवादी का विवरण				
कर्मोक्त	ग्राम का नाम	आवादी संख्या नक्शे के अनुसार	प्रभावित खसरा संख्या	विवरण
9-	बरौना	17	93	
		18	236	
10-	सेवई	19	326, 327,	
		20	380	
		21	387 to 389	
		22	172, 172, 175, 176, 177,	
		23	472, 473	
		24	583, 587	
		24-A	582	
11-	बरौली खलीलाबाद	25	1730, 1737	
		25-A	1727 भाग, 1728, 1731, 1734, 1735, 1736 भाग, 1738 भाग,	
		26	1602, 1603	
		28	1656 भाग,	
12-	सरसवाँ	27	1107 to 1148, 1149 भाग, 1152 भाग, 1153 to 1169, 1284, 1286, 1287, 1288, 1289, 1307, 1312 to 1326,	
		27-A	1511	
		27-B	1198 to 1200, 1219 to 1226, 1229	


 




योजना में अर्जन हेतु प्रस्तावित भूमि का वितरण-

क्र० सं०	ग्राम का नाम	कुल क्षेत्रफल (हेक्टेयर में)	अर्जन हेतु प्रस्तावित क्षेत्र (हे० में) धारा-28 के अन्तर्गत	अर्जनमुक्त किया गया क्षेत्रफल (हेक्टेयर)	धारा-31 के अन्तर्गत अर्जन हेतु प्रस्तावित क्षेत्रफल (हेक्टेयर)	पृष्ठ संख्या
G 1-A	हरिहरपुर	240.793	240.793	25.405	215.388	71-97
2-A	अहमामऊ	196.109	196.109	25.554	170.555	98-122
3-	बरौली खलीलाबाद	174.497	174.497	13.883	160.614	123-139
4-G	मलाक <del>Complete Green</del>	26.3095	26.3095	1.8555	24.454	140-144
5-A	युसुफनगर उर्फ बगियामऊ <del>Complete</del>	123.161	123.161	3.958	119.203	145-159
6-A	देवामऊ	58.70	58.70	4.669	54.031	160-169
7-A	निजामपुर मझिगवाँ	160.637	160.637	14.86	145.777	170-183
8-	सरसवाँ	183.396	183.396	21.117	162.279	184-205
9-	बरौना	91.173	91.713	5.44	85.733	206-216
10-	शकुरपुर	9.106	9.106	1.225	7.881	217-217
11-A	मुजफरनगर घुसवल <del>Complete</del>	224.937	224.937	9.932	215.005	218-241
12-	घुसवल कलों	121.563	121.563	6.302	115.261	242-250
13-	सेवई	197.214	197.214	19.372	177.841	261-287
	कुल योग-	1807.5955	1807.5955	153.5735	1654.022	

  
अवर अभियन्ता

  
सहायक अभियन्ता

  
संगत

अधिसारी अभियन्ता