



उत्तर प्रदेश आवास एवं विकास परिषद

वास्तुकला एवं नियोजन इकाई 3

नीलगिरी काम्पलेक्स, द्वितीय तल, इन्दिरा नगर, लखनऊ

("उ० प्र० आवास एवं विकास परिषद, अधिनियम 1965 के अन्तर्गत भवन निर्माण हेतु")

स्वीकृत-पत्र

सेवा में,

श्रीमती/श्री विन्द सिंह

L.I.G. - 2172 भरतपुरी योजना गोण्डा

पत्रांक 237

नि० प्र० 2017/57

दिनांक 3-7-2017

भवन/खण्ड संख्या L-2172 योजना भरतपुरी योजना नगर गोण्डा

निर्माण करने सम्बन्धी आपके आवेदन पत्र दिनांक 29-6-2017 के क्रम में नि० प्र० रजिस्टर संख्या 90/306 के अनुसार निम्नलिखित शर्तों के साथ वर्तमान में प्रभावी भवन निर्माण उपविधि व अन्य नियमों, शासनादेशों के प्राविधानों के अनुसार स्वीकृति प्रदान की जाती है। यदि भविष्य में आप द्वारा दिये गये तथ्य/जानकारी को गलत पाये जाने की दशा में मानचित्र स्वतः निरस्त समझा जायेगा।

- स्वीकृत मानचित्र की अवधि (दिनांक 3-7-2017 से 2-7-2022 तक) पाँच वर्ष की होगी। निर्माण विधिवत कब्जा प्राप्त भूमि पर ही किया जाना होगा व स्वीकृत मानचित्र लाल रंग से अंकित किये गये संशोधनों सहित मान्य होगा।
- यह स्वीकृति भूतल, प्रथम तल, 36.53 हेतु 36.53 वर्ग मीटर निर्माण क्षेत्रफल के लिये 62.89 वर्गमीटर भूखण्ड में प्रदान की गई है।
- भूखण्ड पर निर्माण प्रारम्भ करने की सूचना निर्धारित प्रारूप पर अधिशासी अभियन्ता निर्माण खण्ड-2 उ० प्र० आवास एवं विकास परिषद, को प्रारम्भ करने से 14 दिन पूर्व देनी होगी।
- यदि इस भवन/भूखण्ड हेतु कोई मानचित्र पहले से स्वीकृत हो तब एतद् द्वारा यह मानचित्र निरस्त किया जाता है।
- यदि नियमानुसार उपलब्ध समयावधि के उपरान्त निर्माण प्रारम्भ किया जाता है तब निर्माण से पूर्व सम्बन्धित सम्पत्ति प्रबन्ध अधिकारी से समय वृद्धि प्रमाणक प्राप्त किया जाना आवश्यक है।
- 300 वर्गमीटर से ऊपर रेन वाटर हारवेस्टिंग का प्राविधान किया जाना होगा।

विशेष कार्याधिकारी एवं वास्तुविद नियोजक

पृ० सं० 237

/ उपरोक्त

/ श/०

तददिनांक 3-7-2017

1. अधिशासी अभियन्ता निर्माण खण्ड-2 उ० प्र० आवास एवं विकास परिषद लखनऊ

को स्वीकृत मानचित्र (एक प्रति सहित) सूचनार्थ एवं आवश्यक कार्यवाही हेतु प्रेषित।

2. सम्पत्ति प्रबन्धक कार्यालय 80 भरतपुरी उ० प्र० आवास एवं विकास परिषद गोण्डा

को उपरोक्त शर्त सं. 5 के सन्दर्भ में सूचनार्थ एवं आवश्यक कार्यवाही हेतु प्रेषित।

विशेष कार्याधिकारी एवं वास्तुविद नियोजक

श/०



उत्तर प्रदेश आवास एवं विकास परिषद

वास्तुकला एवं नियोजन इकाई-द्वितीय

नीलगिरी काम्पलेक्स, द्वितीय तल, इन्दिरा नगर, लखनऊ

("उ० प्र० आवास एवं विकास परिषद, अधिनियम 1965 के अन्तर्गत भवन निर्माण हेतु")

स्वीकृत-पत्र

सेवा में,

श्री/श्रीमती/कुमारी कंचन बाला श्रीवास्तव
P-18 भरतपुरी योजना
गोण्डा

पत्रांक 240


नि० प्रा० 2017/59

दिनांक 6-7-2017

भवन/भूखण्ड संख्या/खसस संख्या P-18 योजना भरतपुरी नगर गोण्डा

निर्माण करने सम्बन्धी आपके आवेदन पत्र दिनांक 04.07.2017 के क्रम में नि० प्र० रजिस्टर संख्या 93/814 के अनुसार निम्नलिखित शर्तों के साथ वर्तमान में प्रभावी भवन निर्माण उपविधि व अन्य नियमों, शासनादेशों के प्राविधानों के अनुसार स्वीकृति प्रदान की जाती है। यदि भविष्य में आप द्वारा दिये गये तथ्य/जानकारी को गलत पाये जाने की दशा में मानचित्र स्वतः निरस्त समझा जायेगा।

- स्वीकृत मानचित्र की अवधि (दिनांक 6-7-2017 से 5-7-2022 तक) पाँच वर्ष की होगी। निर्माण विधिवत कब्जा प्राप्त भूमि पर ही किया जाना होगा व स्वीकृत मानचित्र लाल रंग से अंकित किये गये संशोधनों सहित मान्य होगा।
- यह स्वीकृति भूतल, प्रथम तल, द्वितीय तल तथा मम्ती हेतु 61.17 वर्ग मीटर निर्माण क्षेत्रफल के लिये 2.88 वर्गमीटर भूखण्ड में प्रदान की गई है।
- भूखण्ड पर निर्माण प्रारम्भ करने की सूचना निर्धारित प्रारूप पर अधिशासी अभियन्ता निर्माण खण्ड-2 उ० प्र० आवास एवं विकास परिषद, को प्रारम्भ करने से 14 दिन पूर्व देनी होगी।
- यदि इस भवन/भूखण्ड हेतु कोई मानचित्र पहले से स्वीकृत हो तब एतद् द्वारा यह मानचित्र निरस्त किया जाता है।
- यदि नियमानुसार उपलब्ध समयावधि के उपरान्त निर्माण प्रारम्भ किया जाता है तब निर्माण से पूर्व सम्बन्धित सम्पत्ति प्रबन्ध अधिकारी से समय वृद्धि प्रमाणक प्राप्त किया जाना आवश्यक है।
- 300 वर्गमीटर से ऊपर रेन वाटर हारवेस्टिंग का प्राविधान किया जाना होगा।


6/7/17


विशेष कार्याधिकारी एवं वास्तुविद नियोजक

पृ० सं० 240
प्रतिलिपि :-

/उपरोक्त

तददिनांक 6-7-2017

- अधिशासी अभियन्ता निर्माण खण्ड-2 उ० प्र० आवास एवं विकास परिषद लखनऊ को स्वीकृत मानचित्र (एक प्रति सहित) सूचनार्थ एवं आवश्यक कार्यवाही हेतु प्रेषित।
- सम्पत्ति प्रबन्धक कार्यालय भरतपुरी योजना उ० प्र० आवास एवं विकास परिषद गोण्डा को उपरोक्त शर्त सं. 5 के सन्दर्भ में सूचनार्थ एवं आवश्यक कार्यवाही हेतु प्रेषित।


विशेष कार्याधिकारी एवं वास्तुविद नियोजक



उत्तर प्रदेश आवास एवं विकास परिषद

वास्तुकला एवं नियोजन इकाई 3

नीलगिरी काम्पलेक्स, द्वितीय तल, इन्दिरा नगर, लखनऊ

("उ० प्र० आवास एवं विकास परिषद, अधिनियम 1965 के अन्तर्गत भवन निर्माण हेतु")

स्वीकृत-पत्र

सेवा में,

श्रीमती / ~~.....~~ माधुरी पाण्डेय

म० न० - 1239 आवास विकास कालोनी

गोण्डा

नि० प्र० 2017/53

दिनांक 3-7-2017

पत्रांक 236

~~.....~~ / भूखण्ड संख्या / ~~.....~~ P-1110 योजना भरतपुरी योजना नगर गोण्डा

निर्माण करने सम्बन्धी आपके आवेदन पत्र दिनांक 28-6-2017 के क्रम में नि० प्र० रजिस्टर संख्या 86/790

के अनुसार निम्नलिखित शर्तों के साथ वर्तमान में प्रभावी भवन निर्माण उपविधि व अन्य नियमों, शासनादेशों के प्राविधानों के अनुसार स्वीकृति प्रदान की जाती है। यदि भविष्य में आप द्वारा दिये गये तथ्य/जानकारी को गलत पाये जाने की दशा में मानचित्र स्वतः निरस्त समझा जायेगा।

- स्वीकृत मानचित्र की अवधि (दिनांक 3-7-2017 से 2-7-2022 तक) पाँच वर्ष की होगी। निर्माण विधिवत कब्जा प्राप्त भूमि पर ही किया जाना होगा व स्वीकृत मानचित्र लाल रंग से अंकित किये गये संशोधनों सहित मान्य होगा।
- यह स्वीकृति भूतल, ~~.....~~ तथा ममटी हेतु 149.65 वर्ग मीटर निर्माण क्षेत्रफल के लिये 2.53.00 वर्गमीटर भूखण्ड में प्रदान की गई है।
- भूखण्ड पर निर्माण प्रारम्भ करने की सूचना निर्धारित प्रारूप पर अधिशासी अभियन्ता निर्माण खण्ड-2 उ० प्र० आवास एवं विकास परिषद, को प्रारम्भ करने से 14 दिन पूर्व देनी होगी।
- यदि इस भवन/भूखण्ड हेतु कोई मानचित्र पहले से स्वीकृत हो तब एतद् द्वारा यह मानचित्र निरस्त किया जाता है।
- यदि नियमानुसार उपलब्ध समयावधि के उपरान्त निर्माण प्रारम्भ किया जाता है तब निर्माण से पूर्व सम्बन्धित सम्पत्ति प्रबन्ध अधिकारी से समय वृद्धि प्रमाणक प्राप्त किया जाना आवश्यक है।
- 300 वर्गमीटर से ऊपर रेन वाटर हारवेस्टिंग का प्राविधान किया जाना होगा।

विशेष कार्याधिकारी एवं वास्तुविद नियोजक

पृ० सं० 236

/ उपरोक्त

प्रतिलिपि :-

- अधिशासी अभियन्ता निर्माण खण्ड 2 उ० प्र० आवास एवं विकास परिषद लखनऊ को स्वीकृत मानचित्र (एक प्रति सहित) सूचनार्थ एवं आवश्यक कार्यवाही हेतु प्रेषित।
- सम्पत्ति प्रबन्धक कार्यालय 30 भरतपुरी उ० प्र० आवास एवं विकास परिषद गोण्डा को उपरोक्त शर्त सं. 5 के सन्दर्भ में सूचनार्थ एवं आवश्यक कार्यवाही हेतु प्रेषित।

विशेष कार्याधिकारी एवं वास्तुविद नियोजक



उत्तर प्रदेश आवास एवं विकास परिषद

वास्तुकला एवं नियोजन इकाई...^{द्वितीय}

नीलगिरी काम्पलेक्स, द्वितीय तल, इन्दिरा नगर, लखनऊ

("उ० प्र० आवास एवं विकास परिषद, अधिनियम 1965 के अन्तर्गत भवन निर्माण हेतु")

स्वीकृत-पत्र

सेवा में,

श्री/श्रीमती/कुमारी शु. अग्रवाल
P-2059 भरतपुरी योजना
गोण्डा


पत्रांक 196

नि० प्र० 2017/50

दिनांक 7-6-2017

भवन/भूखण्ड संख्या/खसरा संख्या P-2059 योजना भरतपुरी नगर गोण्डा
निर्माण करने सम्बन्धी आपके आवेदन पत्र दिनांक 30.05.2017 के क्रम में नि० प्र० रजिस्टर संख्या 75/746
के अनुसार निम्नलिखित शर्तों के साथ वर्तमान में प्रभावी भवन निर्माण उपविधि व अन्य नियमों, शासनादेशों
के प्राविधानों के अनुसार स्वीकृति प्रदान की जाती है। यदि भविष्य में आप द्वारा दिये गये तथ्य/जानकारी को गलत
पाये जाने की दशा में मानचित्र स्वतः निरस्त समझा जायेगा।

- स्वीकृत मानचित्र की अवधि (दिनांक 7-6-2017 से 6-6-2022 तक) पाँच वर्ष की होगी। निर्माण विधिवत कब्जा प्राप्त भूमि पर ही किया जाना होगा व स्वीकृत मानचित्र लाल रंग से अंकित किये गये संशोधनो सहित मान्य होगा।
- यह स्वीकृति भूतल, प्रथम तल, द्वितीय तल तथा मम्सी हेतु 30.02 वर्ग मीटर निर्माण क्षेत्रफल के लिये 6.3.17 वर्गमीटर भूखण्ड में प्रदान की गई है।
- भूखण्ड पर निर्माण प्रारम्भ करने की सूचना निर्धारित प्रारूप पर अधिशासी अभियन्ता निर्माण खण्ड- 2 उ० प्र० आवास एवं विकास परिषद, को प्रारम्भ करने से 14 दिन पूर्व देनी होगी।
- यदि इस भवन/भूखण्ड हेतु कोई मानचित्र पहले से स्वीकृत हो तब एतद् द्वारा यह मानचित्र निरस्त किया जाता है।
- यदि नियमानुसार उपलब्ध समयावधि के उपरान्त निर्माण प्रारम्भ किया जाता है तब निर्माण से पूर्व सम्बन्धित सम्पत्ति प्रबन्ध अधिकारी से समय वृद्धि प्रमाणक प्राप्त किया जाना आवश्यक है।
- 300 वर्गमीटर से ऊपर रेन वाटर हारवेस्टिंग का प्राविधान किया जाना होगा।


विशेष कार्याधिकारी एवं वास्तुविद नियोजक
12/06/17

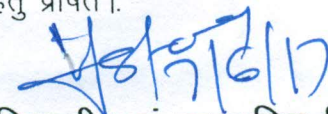
पृ० सं० 196

/उपरोक्त

तददिनांक 7-6-2017

प्रतिलिपि :-

- अधिशासी अभियन्ता निर्माण खण्ड 2 उ० प्र० आवास एवं विकास परिषद लखनऊ को स्वीकृत मानचित्र (एक प्रति सहित) सूचनार्थ एवं आवश्यक कार्यवाही हेतु प्रेषित।
- सम्पत्ति प्रबन्धक कार्यालय भरतपुरी योजना उ० प्र० आवास एवं विकास परिषद गोण्डा को उपरोक्त शर्त सं. 5 के सन्दर्भ में सूचनार्थ एवं आवश्यक कार्यवाही हेतु प्रेषित।


विशेष कार्याधिकारी एवं वास्तुविद नियोजक
12/06/17



उत्तर प्रदेश आवास एवं विकास परिषद

वास्तुकला एवं नियोजन इकाई 3

नीलगिरी काम्पलेक्स, द्वितीय तल, इन्दिरा नगर, लखनऊ

("उ० प्र० आवास एवं विकास परिषद, अधिनियम 1965 के अन्तर्गत भवन निर्माण हेतु")

स्वीकृत-पत्र

सेवा में,

श्री / श्रीमती / ~~श्री~~ कावित्री देवी व/० श्री इन्द्रजीत पाण्डेय
ग्राम-पिधानगर (कफरहावा) पो० मातीगंज
गोण्डा (पू.पो.) नि० प्र० 2017/64

पत्रांक 269

दिनांक 28-7-2017

~~भूखण्ड~~ / भूखण्ड संख्या / ~~संख्या~~ P-1672 योजना शरतपुरा नगर गोण्डा

निर्माण करने सम्बन्धी आपके आवेदन पत्र दिनांक 25-7-2017 के क्रम में नि० प्र० रजिस्टर संख्या..... के अनुसार निम्नलिखित शर्तों के साथ वर्तमान में प्रभावी भवन निर्माण उपविधि व अन्य नियमों, शासनादेशों के प्राविधानों के अनुसार स्वीकृति प्रदान की जाती है। यदि भविष्य में आप द्वारा दिये गये तथ्य / जानकारी को गलत पाये जाने की दशा में मानचित्र स्वतः निरस्त समझा जायेगा।

- स्वीकृत मानचित्र की अवधि (दिनांक 28-7-2017 से 27-7-2022 तक) पाँच वर्ष की होगी। निर्माण विधिवत कब्जा प्राप्त भूमि पर ही किया जाना होगा व स्वीकृत मानचित्र लाल रंग से अंकित किये गये संशोधनो सहित मान्य होगा।
- यह स्वीकृति भूतल, ~~प्रथम तल~~ तथा ममटी हेतु 61.32 वर्ग मीटर निर्माण क्षेत्रफल के लिये 82.50 वर्गमीटर भूखण्ड में प्रदान की गई है।
- भूखण्ड पर निर्माण प्रारम्भ करने की सूचना निर्धारित प्रारूप पर अधिशासी अभियन्ता निर्माण खण्ड-2 उ० प्र० आवास एवं विकास परिषद, को प्रारम्भ करने से 14 दिन पूर्व देनी होगी।
- यदि इस भवन/भूखण्ड हेतु कोई मानचित्र पहले से स्वीकृत हो तब एतद् द्वारा यह मानचित्र निरस्त किया जाता है।
- यदि नियमानुसार उपलब्ध समयावधि के उपरान्त निर्माण प्रारम्भ किया जाता है तब निर्माण से पूर्व सम्बन्धित सम्पत्ति प्रबन्ध अधिकारी से समय वृद्धि प्रमाणक प्राप्त किया जाना आवश्यक है।
- 300 वर्गमीटर से ऊपर रेन वाटर हारवेस्टिंग का प्राविधान किया जाना होगा।

पृ० सं० 269
प्रतिलिपि :-

/ उपरोक्त

विशेष कार्याधिकारी एवं वास्तुविद नियोजक

तददिनांक 28-7-2017

- अधिशासी अभियन्ता निर्माण खण्ड-2 उ० प्र० आवास एवं विकास परिषद गोण्डा को स्वीकृत मानचित्र (एक प्रति सहित) सूचनार्थ एवं आवश्यक कार्यवाही हेतु प्रेषित।
- सम्पत्ति प्रबन्धक कार्यालय शरतपुरा योजना उ० प्र० आवास एवं विकास परिषद गोण्डा को उपरोक्त शर्त सं. 5 के सन्दर्भ में सूचनार्थ एवं आवश्यक कार्यवाही हेतु प्रेषित।

विशेष कार्याधिकारी एवं वास्तुविद नियोजक



उत्तर प्रदेश आवास एवं विकास परिषद

वास्तुकला एवं नियोजन इकाई...द्वितीय

नीलगिरी काम्पलेक्स, द्वितीय तल, इन्दिरा नगर, लखनऊ

("उ० प्र० आवास एवं विकास परिषद, अधिनियम 1965 के अन्तर्गत भवन निर्माण हेतु")

स्वीकृत-पत्र

सेवा में,

श्री/श्रीमती/कुमारी शु. अग्रवाल
P-2059 भरतपुरी योजना
गोण्डा


पत्रांक 196

नि० प्र० 2017/50

दिनांक 7-6-2017

भवन/भूखण्ड संख्या/खसरा संख्या P-2059 योजना भरतपुरी नगर गोण्डा
निर्माण करने सम्बन्धी आपके आवेदन पत्र दिनांक 30.05.2017 के क्रम में नि० प्र० रजिस्टर संख्या 75/746
के अनुसार निम्नलिखित शर्तों के साथ वर्तमान में प्रभावी भवन निर्माण उपविधि व अन्य नियमों, शासनादेशों
के प्राविधानों के अनुसार स्वीकृति प्रदान की जाती है। यदि भविष्य में आप द्वारा दिये गये तथ्य/जानकारी को गलत
पाये जाने की दशा में मानचित्र स्वतः निरस्त समझा जायेगा।


- स्वीकृत मानचित्र की अवधि (दिनांक 7-6-2017 से 6-6-2022 तक) पाँच वर्ष की होगी। निर्माण विधिवत कब्जा प्राप्त भूमि पर ही किया जाना होगा व स्वीकृत मानचित्र लाल रंग से अंकित किये गये संशोधनों सहित मान्य होगा।
- यह स्वीकृति भूतल, प्रथम तल, द्वितीय तल तथा मम्दी हेतु 38.02 वर्ग मीटर निर्माण क्षेत्रफल के लिये 63.17 वर्गमीटर भूखण्ड में प्रदान की गई है।
- भूखण्ड पर निर्माण प्रारम्भ करने की सूचना निर्धारित प्रारूप पर अधिशासी अभियन्ता निर्माण खण्ड-2 उ० प्र० आवास एवं विकास परिषद, को प्रारम्भ करने से 14 दिन पूर्व देनी होगी।
- यदि इस भवन/भूखण्ड हेतु कोई मानचित्र पहले से स्वीकृत हो तब एतद् द्वारा यह मानचित्र निरस्त किया जाता है।
- यदि नियमानुसार उपलब्ध समयावधि के उपरान्त निर्माण प्रारम्भ किया जाता है तब निर्माण से पूर्व सम्बन्धित सम्पत्ति प्रबन्ध अधिकारी से समय वृद्धि प्रमाणक प्राप्त किया जाना आवश्यक है।
- 300 वर्गमीटर से ऊपर रेन वाटर हारवेस्टिंग का प्राविधान किया जाना होगा।


विशेष कार्याधिकारी एवं वास्तुविद नियोजक
Recd

पृ० सं० 196 / उपरोक्त
प्रतिलिपि :-

तददिनांक 7-6-2017

- अधिशासी अभियन्ता निर्माण खण्ड-2 उ० प्र० आवास एवं विकास परिषद लखनऊ
को स्वीकृत मानचित्र (एक प्रति सहित) सूचनार्थ एवं आवश्यक कार्यवाही हेतु प्रेषित।
- सम्पत्ति प्रबन्धक कार्यालय भरतपुरी योजना उ० प्र० आवास एवं विकास परिषद गोण्डा
को उपरोक्त शर्त सं. 5 के सन्दर्भ में सूचनार्थ एवं आवश्यक कार्यवाही हेतु प्रेषित।


विशेष कार्याधिकारी एवं वास्तुविद नियोजक
Recd



उत्तर प्रदेश आवास एवं विकास परिषद

वास्तुकला एवं नियोजन इकाई-द्वितीय

नीलगिरी काम्पलेक्स, द्वितीय तल, इन्दिरा नगर, लखनऊ

("उ० प्र० आवास एवं विकास परिषद, अधिनियम 1965 के अन्तर्गत भवन निर्माण हेतु")

स्वीकृत-पत्र

सेवा में,

श्री/श्रीमती/कुमारी अनिल कुमार सेठ एवं श्रीमती नीता सेठ
P-357 आवास विकास कालोनी
गोडा

पत्रांक 126

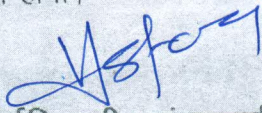
नि० प्र०

दिनांक 21-8-2017

भवन/भूखण्ड संख्या/खसस संख्या P-358 योजना भरतपुरी नगर गोडा

निर्माण करने सम्बन्धी आपके आवेदन पत्र दिनांक 12-04-2017 के क्रम में नि० प्र० रजिस्टर संख्या 53/643 के अनुसार निम्नलिखित शर्तों के साथ वर्तमान में प्रभावी भवन निर्माण उपविधि व अन्य नियमों, शासनादेशों के प्राविधानों के अनुसार स्वीकृति प्रदान की जाती है। यदि भविष्य में आप द्वारा दिये गये तथ्य/जानकारी को गलत पाये जाने की दशा में मानचित्र स्वतः निरस्त समझा जायेगा।

- स्वीकृत मानचित्र की अवधि (दिनांक 20-4-2017 तक) पाँच वर्ष की होगी। निर्माण विधिवत कब्जा प्राप्त भूमि पर ही किया जाना होगा व स्वीकृत मानचित्र लाल रंग से अंकित किये गये संशोधनो सहित मान्य होगा।
- यह स्वीकृति भूतल, प्रथम तल, द्वितीय तल तथा मम्मी हेतु 123.63 वर्ग मीटर निर्माण क्षेत्रफल के लिये 2.92.00 वर्गमीटर भूखण्ड में प्रदान की गई है।
- भूखण्ड पर निर्माण प्रारम्भ करने की सूचना निर्धारित प्रारूप पर अधिशासी अभियन्ता निर्माण खण्ड-2 उ० प्र० आवास एवं विकास परिषद, को प्रारम्भ करने से 14 दिन पूर्व देनी होगी।
- यदि इस भवन/भूखण्ड हेतु कोई मानचित्र पहले से स्वीकृत हो तब एतद् द्वारा यह मानचित्र निरस्त किया जाता है।
- यदि नियमानुसार उपलब्ध समयावधि के उपरान्त निर्माण प्रारम्भ किया जाता है तब निर्माण से पूर्व सम्बन्धित सम्पत्ति प्रबन्ध अधिकारी से समय वृद्धि प्रमाणक प्राप्त किया जाना आवश्यक है।
- 300 वर्गमीटर से ऊपर रेन वाटर हारवेस्टिंग का प्राविधान किया जाना होगा।

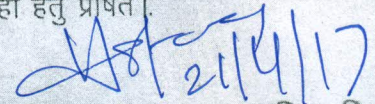

विशेष कार्याधिकारी एवं वास्तुविद नियोजक
तददिनांक 21-4-2017

पृ० सं० 126

/उपरोक्त

प्रतिलिपि :-

- अधिशासी अभियन्ता निर्माण खण्ड-2 उ० प्र० आवास एवं विकास परिषद लखनऊ को स्वीकृत मानचित्र (एक प्रति सहित) सूचनार्थ एवं आवश्यक कार्यवाही हेतु प्रेषित।
- सम्पत्ति प्रबन्धक कार्यालय भरतपुरी उ० प्र० आवास एवं विकास परिषद गोडा को उपरोक्त शर्त सं. 5 के सन्दर्भ में सूचनार्थ एवं आवश्यक कार्यवाही हेतु प्रेषित।


विशेष कार्याधिकारी एवं वास्तुविद नियोजक



उत्तर प्रदेश आवास एवं विकास परिषद

वास्तुकला एवं नियोजन इकाई...3...

नीलगिरी काम्पलेक्स, द्वितीय तल, इन्दिरा नगर, लखनऊ

("उ० प्र० आवास एवं विकास परिषद, अधिनियम 1965 के अन्तर्गत भवन निर्माण हेतु")

स्वीकृत-पत्र

सेवा में,

श्री/ ~~.....~~ अजीश कुमार द्विवेदी

P-1918 शरतपुरी आवास विकास योजना
गाण्डा

पत्रांक 173

नि० प्र० 2017/44

दिनांक 15-5-2017

~~.....~~ / भूखण्ड संख्या / ~~.....~~ P-1918 योजना शरतपुरी योजना नगर गाण्डा

निर्माण करने सम्बन्धी आपके आवेदन पत्र दिनांक 11-05-2017 के क्रम में नि० प्र० रजिस्टर संख्या 69/706

के अनुसार निम्नलिखित शर्तों के साथ वर्तमान में प्रभावी भवन निर्माण उपविधि व अन्य नियमों, शासनादेशों के प्राविधानों के अनुसार स्वीकृति प्रदान की जाती है। यदि भविष्य में आप द्वारा दिये गये तथ्य/जानकारी को गलत पाये जाने की दशा में मानचित्र स्वतः निरस्त समझा जायेगा।

- स्वीकृत मानचित्र की अवधि (दिनांक 15-5-2017 से 14-5-2022 तक) पाँच वर्ष की होगी। निर्माण विधिवत कब्जा प्राप्त भूमि पर ही किया जाना होगा व स्वीकृत मानचित्र लाल रंग से अंकित किये गये संशोधनों सहित मान्य होगा।
- यह स्वीकृति भूतल, प्रथम तल, ~~.....~~ तथा ममटी हेतु 120.18 वर्ग मीटर निर्माण क्षेत्रफल के लिये 183.60 वर्गमीटर भूखण्ड में प्रदान की गई है।
- भूखण्ड पर निर्माण प्रारम्भ करने की सूचना निर्धारित प्रारूप पर अधिशासी अभियन्ता निर्माण खण्ड-2 उ० प्र० आवास एवं विकास परिषद, को प्रारम्भ करने से 14 दिन पूर्व देनी होगी।
- यदि इस भवन/भूखण्ड हेतु कोई मानचित्र पहले से स्वीकृत हो तब एतद् द्वारा यह मानचित्र निरस्त किया जाता है।
- यदि नियमानुसार उपलब्ध समयावधि के उपरान्त निर्माण प्रारम्भ किया जाता है तब निर्माण से पूर्व सम्बन्धित सम्पत्ति प्रबन्ध अधिकारी से समय वृद्धि प्रमाणक प्राप्त किया जाना आवश्यक है।
- 300 वर्गमीटर से ऊपर रेन वाटर हारवेस्टिंग का प्राविधान किया जाना होगा।

विशेष कार्याधिकारी एवं वास्तुविद नियोजक

.....
तददिनांक 15-5-2017

पृ० सं० 173
प्रतिलिपि :-

/ उपरोक्त

- अधिशासी अभियन्ता निर्माण खण्ड 2 उ० प्र० आवास एवं विकास परिषद लखनऊ को स्वीकृत मानचित्र (एक प्रति सहित) सूचनार्थ एवं आवश्यक कार्यवाही हेतु प्रेषित।
- सम्पत्ति प्रबन्धक कार्यालय 80 शरतपुरी उ० प्र० आवास एवं विकास परिषद गाण्डा को उपरोक्त शर्त सं. 5 के सन्दर्भ में सूचनार्थ एवं आवश्यक कार्यवाही हेतु प्रेषित।

.....
विशेष कार्याधिकारी एवं वास्तुविद नियोजक
.....



उत्तर प्रदेश आवास एवं विकास परिषद

वास्तुकला एवं नियोजन इकाई...3

नीलगिरी काम्पलेक्स, द्वितीय तल, इन्दिरा नगर, लखनऊ

("उ० प्र० आवास एवं विकास परिषद, अधिनियम 1965 के अन्तर्गत भवन निर्माण हेतु")

स्वीकृत-पत्र

सेवा में,

श्री/ ~~.....~~ धर्मेन्द्र कुमार सिंह

L-1690

आवास विकास कालोनी भरतपुरी योजना

गोण्डा

नि० प्रा० 2017/61

दिनांक 25-7-2017

पत्रांक 262

भवन/ ~~.....~~ संख्या L-1690 योजना भरतपुरी योजना नगर गोण्डा

निर्माण करने सम्बन्धी आपके आवेदन पत्र दिनांक 19-7-2017 के क्रम में नि० प्र० रजिस्टर संख्या

..... के अनुसार निम्नलिखित शर्तों के साथ वर्तमान में प्रभावी भवन निर्माण उपविधि व अन्य नियमों, शासनादेशों के प्राविधानों के अनुसार स्वीकृति प्रदान की जाती है। यदि भविष्य में आप द्वारा दिये गये तथ्य/जानकारी को गलत पाये जाने की दशा में मानचित्र स्वतः निरस्त समझा जायेगा।

- स्वीकृत मानचित्र की अवधि (दिनांक 25-7-2017 से 24-7-2022 तक) पाँच वर्ष की होगी। निर्माण विधिवत कब्जा प्राप्त भूमि पर ही किया जाना होगा व स्वीकृत मानचित्र लाल रंग से अंकित किये गये संशोधनो सहित मान्य होगा।
- यह स्वीकृति भूतल, प्रथम तल, ~~.....~~ तथा ममटी हेतु 49.73 वर्ग मीटर निर्माण क्षेत्रफल के लिये 64.00 वर्गमीटर भूखण्ड में प्रदान की गई है।
- भूखण्ड पर निर्माण प्रारम्भ करने की सूचना निर्धारित प्रारूप पर अधिशासी अभियन्ता निर्माण खण्ड- 2 उ० प्र० आवास एवं विकास परिषद, को प्रारम्भ करने से 14 दिन पूर्व देनी होगी।
- यदि इस भवन/भूखण्ड हेतु कोई मानचित्र पहले से स्वीकृत हो तब एतद् द्वारा यह मानचित्र निरस्त किया जाता है।
- यदि नियमानुसार उपलब्ध समयावधि के उपरान्त निर्माण प्रारम्भ किया जाता है तब निर्माण से पूर्व सम्बन्धित सम्पत्ति प्रबन्ध अधिकारी से समय वृद्धि प्रमाणक प्राप्त किया जाना आवश्यक है।
- 300 वर्गमीटर से ऊपर रेन वाटर हारवेस्टिंग का प्राविधान किया जाना होगा।

विशेष कार्याधिकारी एवं वास्तुविद नियोजक
Rohit

पृ० सं० 262

/उपरोक्त

तददिनांक 25-7-2017

प्रतिलिपि :-

- अधिशासी अभियन्ता निर्माण खण्ड 2 उ० प्र० आवास एवं विकास परिषद लखनऊ को स्वीकृत मानचित्र (एक प्रति सहित) सूचना एवं आवश्यक कार्यवाही हेतु प्रेषित।
- सम्पत्ति प्रबन्धक कार्यालय 80 भरतपुरी उ० प्र० आवास एवं विकास परिषद गोण्डा को उपरोक्त शर्त सं. 5 के सन्दर्भ में सूचना एवं आवश्यक कार्यवाही हेतु प्रेषित।

विशेष कार्याधिकारी एवं वास्तुविद नियोजक
Rohit 24/7/17



उत्तर प्रदेश आवास एवं विकास परिषद

वास्तुकला एवं नियोजन इकाई...द्वितीय

नीलगिरी काम्पलेक्स, द्वितीय तल, इन्दिरा नगर, लखनऊ

("उ० प्र० आवास एवं विकास परिषद, अधिनियम 1965 के अन्तर्गत भवन निर्माण हेतु")

स्वीकृत-पत्र

सेवा में,

श्री/श्रीमती/कुमारी दानश्याम सिंह

E.W.S. 810 भरतपुरी योजना

गोडा

पत्रांक 234


नि० प्रा० 2017/54

दिनांक 29-6-2017

भवन/भूखण्ड संख्या/खसस-संख्या 810 योजना भरतपुरी नगर गोडा

निर्माण करने सम्बन्धी आपके आवेदन पत्र दिनांक 27.06.2017 के क्रम में नि० प्र० रजिस्टर संख्या 87/799 के अनुसार निम्नलिखित शर्तों के साथ वर्तमान में प्रभावी भवन निर्माण उपविधि व अन्य नियमों, शासनादेशों के प्राविधानों के अनुसार स्वीकृति प्रदान की जाती है। यदि भविष्य में आप द्वारा दिये गये तथ्य/जानकारी को गलत पाये जाने की दशा में मानचित्र स्वतः निरस्त समझा जायेगा।

- स्वीकृत मानचित्र की अवधि (दिनांक 29-6-2017 से 28-6-2022 तक) पाँच वर्ष की होगी। निर्माण विधिवत कब्जा प्राप्त भूमि पर ही किया जाना होगा व स्वीकृत मानचित्र लाल रंग से अंकित किये गये संशोधनो सहित मान्य होगा।
- यह स्वीकृति भूतल, प्रथम तल, द्वितीय तल तथा मम्मी हेतु 38.70 वर्ग मीटर निर्माण क्षेत्रफल के लिये 41.89 वर्गमीटर भूखण्ड में प्रदान की गई है।
- भूखण्ड पर निर्माण प्रारम्भ करने की सूचना निर्धारित प्रारूप पर अधिशासी अभियन्ता निर्माण खण्ड-2 उ० प्र० आवास एवं विकास परिषद, को प्रारम्भ करने से 14 दिन पूर्व देनी होगी।
- यदि इस भवन/भूखण्ड हेतु कोई मानचित्र पहले से स्वीकृत हो तब एतद् द्वारा यह मानचित्र निरस्त किया जाता है।
- यदि नियमानुसार उपलब्ध समयावधि के उपरान्त निर्माण प्रारम्भ किया जाता है तब निर्माण से पूर्व सम्बन्धित सम्पत्ति प्रबन्ध अधिकारी से समय वृद्धि प्रमाणक प्राप्त किया जाना आवश्यक है।
- 300 वर्गमीटर से ऊपर रेन वाटर हारवेस्टिंग का प्राविधान किया जाना होगा।



विशेष कार्याधिकारी एवं वास्तुविद नियोजक

पृ० सं० 234
प्रतिलिपि :-

/उपरोक्त

तददिनांक 29-6-2017

- अधिशासी अभियन्ता निर्माण खण्ड-2 उ० प्र० आवास एवं विकास परिषद लखनऊ को स्वीकृत मानचित्र (एक प्रति सहित) सूचनार्थ एवं आवश्यक कार्यवाही हेतु प्रेषित।
- सम्पत्ति प्रबन्धक कार्यालय भरतपुरी योजना उ० प्र० आवास एवं विकास परिषद गोडा को उपरोक्त शर्त सं. 5 के सन्दर्भ में सूचनार्थ एवं आवश्यक कार्यवाही हेतु प्रेषित।


विशेष कार्याधिकारी एवं वास्तुविद नियोजक



उत्तर प्रदेश आवास एवं विकास परिषद

वास्तुकला एवं नियोजन इकाई, लखनऊ

नीलगिरी काम्पलेक्स, द्वितीय तल, इन्दिरा नगर, लखनऊ

("उ० प्र० आवास एवं विकास परिषद, अधिनियम 1965 के अन्तर्गत भवन निर्माण हेतु")

स्वीकृत-पत्र

सेवा में,

श्री/श्रीमती/कुमारी.....
जयशिव प्रॉपर्टी
किमान मित्र स्टोर, स्टेशन रोड
गोवा

पत्रांक 217

नि० प्र० 2016/64

दिनांक 13-6-2016

भवन/भूखण्ड संख्या/खसरा संख्या..... P-2070 योजना अरत पुरी नगर गोवा

निर्माण करने सम्बन्धी आपके आवेदन पत्र दिनांक 07.06.2016 के क्रम में नि० प्र० रजिस्टर संख्या 75/280

के अनुसार निम्नलिखित शर्तों के साथ वर्तमान में प्रभावी भवन निर्माण उपविधि व अन्य नियमों, शासनादेशों के प्राविधानों के अनुसार स्वीकृति प्रदान की जाती है। यदि भविष्य में आप द्वारा दिये गये तथ्य/जानकारी को गलत पाये जाने की दशा में मानचित्र स्वतः निरस्त समझा जायेगा।

- स्वीकृत मानचित्र की अवधि (दिनांक 13-6-2016 से 12-6-2021 तक) पाँच वर्ष की होगी। निर्माण विधिवत कब्जा प्राप्त भूमि पर ही किया जाना होगा व स्वीकृत मानचित्र लाल रंग से अंकित किये गये संशोधनो सहित मान्य होगा।
- यह स्वीकृति भूतल, प्रथम तल, द्वितीय तल तथा ममटी हेतु 77.12 वर्ग मीटर निर्माण क्षेत्रफल के लिये 175.50 वर्गमीटर भूखण्ड में प्रदान की गई है।
- भूखण्ड पर निर्माण प्रारम्भ करने की सूचना निर्धारित प्रारूप पर अधिशासी अभियन्ता निर्माण खण्ड-2 उ० प्र० आवास एवं विकास परिषद, को प्रारम्भ करने से 14 दिन पूर्व देनी होगी।
- यदि इस भवन/भूखण्ड हेतु कोई मानचित्र पहले से स्वीकृत हो तब एतद् द्वारा यह मानचित्र निरस्त किया जाता है।
- यदि नियमानुसार उपलब्ध समयावधि के उपरान्त निर्माण प्रारम्भ किया जाता है तब निर्माण से पूर्व सम्बन्धित सम्पत्ति प्रबन्ध अधिकारी से समय वृद्धि प्रमाणक प्राप्त किया जाना आवश्यक है।
- 300 वर्गमीटर से ऊपर रेन वाटर हारवेस्टिंग का प्राविधान किया जाना होगा।

विशेष कार्याधिकारी एवं वास्तुविद नियोजक

पृ० सं० 217

/ उपरोक्त

तददिनांक 13-6-2016

प्रतिलिपि :-

- अधिशासी अभियन्ता निर्माण खण्ड-2 उ० प्र० आवास एवं विकास परिषद, लखनऊ को स्वीकृत मानचित्र (एक प्रति सहित) सूचनार्थ एवं आवश्यक कार्यवाही हेतु प्रेषित।
- सम्पत्ति प्रबन्धक कार्यालय, अरत पुरी योजना, उ० प्र० आवास एवं विकास परिषद, गोवा को उपरोक्त शर्त सं. 5 के सन्दर्भ में सूचनार्थ एवं आवश्यक कार्यवाही हेतु प्रेषित।

विशेष कार्याधिकारी एवं वास्तुविद नियोजक



उत्तर प्रदेश आवास एवं विकास परिषद

वास्तुकला एवं नियोजन इकाई...३...

नीलगिरी काम्पलेक्स, द्वितीय तल, इन्दिरा नगर, लखनऊ

("उ० प्र० आवास एवं विकास परिषद, अधिनियम 1965 के अन्तर्गत भवन निर्माण हेतु")

स्वीकृत-पत्र

सेवा में,

श्री/ ~~.....~~ विनीत कुमार सिंह
बनलीपुर, गोरखपुर गोण्डा

पत्रांक 130

नि० प्र० 2017/37

दिनांक 24-4-2017

भवन/भूखण्ड संख्या/ ~~खण्ड संख्या~~ P-364 योजना अस्तर्षा नगर गोण्डा

निर्माण करने सम्बन्धी आपके आवेदन पत्र दिनांक 18-4-2017 के क्रम में नि० प्र० रजिस्टर संख्या 56/650 के अनुसार निम्नलिखित शर्तों के साथ वर्तमान में प्रभावी भवन निर्माण उपविधि व अन्य नियमों, शासनादेशों के प्राविधानों के अनुसार स्वीकृति प्रदान की जाती है। यदि भविष्य में आप द्वारा दिये गये तथ्य/जानकारी को गलत पाये जाने की दशा में मानचित्र स्वतः निरस्त समझा जायेगा।

- स्वीकृत मानचित्र की अवधि (दिनांक 24-4-2017 से 23-4-2022 तक) पाँच वर्ष की होगी। निर्माण विधिवत कब्जा प्राप्त भूमि पर ही किया जाना होगा व स्वीकृत मानचित्र लाल रंग से अंकित किये गये संशोधनों सहित मान्य होगा।
- यह स्वीकृति भूतल, प्रथम तल, द्वितीय तल तथा ममटी हेतु 540.15 वर्ग मीटर निर्माण क्षेत्रफल के लिये 498.75 वर्गमीटर भूखण्ड में प्रदान की गई है।
- भूखण्ड पर निर्माण प्रारम्भ करने की सूचना निर्धारित प्रारूप पर अधिशासी अभियन्ता निर्माण खण्ड-2 उ० प्र० आवास एवं विकास परिषद, को प्रारम्भ करने से 14 दिन पूर्व देनी होगी।
- यदि इस भवन/भूखण्ड हेतु कोई मानचित्र पहले से स्वीकृत हो तब एतद् द्वारा यह मानचित्र निरस्त किया जाता है।
- यदि नियमानुसार उपलब्ध समयावधि के उपरान्त निर्माण प्रारम्भ किया जाता है तब निर्माण से पूर्व सम्बन्धित सम्पत्ति प्रबन्ध अधिकारी से समय वृद्धि प्रमाणक प्राप्त किया जाना आवश्यक है।
- 300 वर्गमीटर से ऊपर रेन वाटर हारवेस्टिंग का प्राविधान किया जाना होगा।

विशेष कार्याधिकारी एवं वास्तुविद नियोजक

पृ० सं० 130

/उपरोक्त

तददिनांक 24-4-2017

प्रतिलिपि :-

- अधिशासी अभियन्ता निर्माण खण्ड-2 उ० प्र० आवास एवं विकास परिषद, लखनऊ को स्वीकृत मानचित्र (एक प्रति सहित) सूचनार्थ एवं आवश्यक कार्यवाही हेतु प्रेषित।
- सम्पत्ति प्रबन्धक कार्यालय, अस्तर्षा उ० प्र० आवास एवं विकास परिषद, गोण्डा को उपरोक्त शर्त सं. 5 के सन्दर्भ में सूचनार्थ एवं आवश्यक कार्यवाही हेतु प्रेषित।

विशेष कार्याधिकारी एवं वास्तुविद नियोजक



उत्तर प्रदेश आवास एवं विकास परिषद

वास्तुकला एवं नियोजन इकाई-द्वितीय

नीलगिरी काम्पलेक्स, द्वितीय तल, इन्दिरा नगर, लखनऊ

("उ० प्र० आवास एवं विकास परिषद, अधिनियम 1965 के अन्तर्गत भवन निर्माण हेतु")

स्वीकृत-पत्र

सेवा में,

श्री/श्रीमती/कुमारी गडेश सिंह
बकलीपुर नवाबगंज
गोडा


पत्रांक 135

नि० प्र० 2017/37

दिनांक 25-4-2017

भवन/भूखण्ड संख्या/खसरा संख्या P-365 योजना भरतपुरी नगर गोडा
निर्माण करने सम्बन्धी आपके आवेदन पत्र दिनांक 18.04.2017 के क्रम में नि० प्र० रजिस्टर संख्या 57/649
के अनुसार निम्नलिखित शर्तों के साथ वर्तमान में प्रभावी भवन निर्माण उपविधि व अन्य नियमों, शासनादेशों
के प्राविधानों के अनुसार स्वीकृति प्रदान की जाती है। यदि भविष्य में आप द्वारा दिये गये तथ्य/जानकारी को गलत
पाये जाने की दशा में मानचित्र स्वतः निरस्त समझा जायेगा।

- स्वीकृत मानचित्र की अवधि (दिनांक 25-4-2017 से 24-4-2022 तक) पाँच वर्ष की होगी। निर्माण विधिवत कब्जा प्राप्त भूमि पर ही किया जाना होगा व स्वीकृत मानचित्र लाल रंग से अंकित किये गये संशोधनों सहित मान्य होगा।
- यह स्वीकृति भूतल, प्रथम तल, ~~द्वितीय तल~~ तथा ममटी हेतु 540.15 वर्ग मीटर निर्माण क्षेत्रफल के लिये 490.50 वर्गमीटर भूखण्ड में प्रदान की गई है।
- भूखण्ड पर निर्माण प्रारम्भ करने की सूचना निर्धारित प्रारूप पर अधिशासी अभियन्ता निर्माण खण्ड-2 उ० प्र० आवास एवं विकास परिषद, को प्रारम्भ करने से 14 दिन पूर्व देनी होगी।
- यदि इस भवन/भूखण्ड हेतु कोई मानचित्र पहले से स्वीकृत हो तब एतद् द्वारा यह मानचित्र निरस्त किया जाता है।
- यदि नियमानुसार उपलब्ध समयावधि के उपरान्त निर्माण प्रारम्भ किया जाता है तब निर्माण से पूर्व सम्बन्धित सम्पत्ति प्रबन्ध अधिकारी से समय वृद्धि प्रमाणक प्राप्त किया जाना आवश्यक है।
- 300 वर्गमीटर से ऊपर रेन वाटर हारवेस्टिंग का प्राविधान किया जाना होगा।


विशेष कार्याधिकारी एवं वास्तुविद नियोजक
Recd

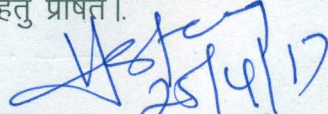
पृ० सं० 135

/उपरोक्त

तददिनांक 25-4-2017

प्रतिलिपि :-

- अधिशासी अभियन्ता निर्माण खण्ड 2 उ० प्र० आवास एवं विकास परिषद लखनऊ को स्वीकृत मानचित्र (एक प्रति सहित) सूचनार्थ एवं आवश्यक कार्यवाही हेतु प्रेषित।
- सम्पत्ति प्रबन्धक कार्यालय भरतपुरी उ० प्र० आवास एवं विकास परिषद गोडा को उपरोक्त शर्त सं. 5 के सन्दर्भ में सूचनार्थ एवं आवश्यक कार्यवाही हेतु प्रेषित।


विशेष कार्याधिकारी एवं वास्तुविद नियोजक
Recd



उत्तर प्रदेश आवास एवं विकास परिषद

वास्तुकला एवं नियोजन इकाई...3...

नीलगिरी काम्पलेक्स, द्वितीय तल, इन्दिरा नगर, लखनऊ

("उ० प्र० आवास एवं विकास परिषद, अधिनियम 1965 के अन्तर्गत भवन निर्माण हेतु")

स्वीकृत-पत्र

सेवा में,

श्री/ ~~.....~~ श्री म. प्रकाश जायसवाल

A-1254 संचा बिदा I. T. I. मनकापुर

पत्रांक 131

गोपडा-

नि० प्र० 211308
2017/35

दिनांक 24-4-2017

भवन/भूखण्ड संख्या/खसस-संख्या P-1848 योजना कृत्तवी योजना नगर गोपडा

निर्माण करने सम्बन्धी आपके आवेदन पत्र दिनांक 12-4-2017 के क्रम में नि० प्र० रजिस्टर संख्या 56/644

..... के अनुसार निम्नलिखित शर्तों के साथ वर्तमान में प्रभावी भवन निर्माण उपविधि व अन्य नियमों, शासनादेशों के प्राविधानों के अनुसार स्वीकृति प्रदान की जाती है। यदि भविष्य में आप द्वारा दिये गये तथ्य/जानकारी को गलत पाये जाने की दशा में मानचित्र स्वतः निरस्त समझा जायेगा।

1. स्वीकृत मानचित्र की अवधि (दिनांक 24-4-2017 से 23-4-2022 तक) पाँच वर्ष की होगी। निर्माण विधिवत कब्जा प्राप्त भूमि पर ही किया जाना होगा व स्वीकृत मानचित्र लाल रंग से अंकित किये गये संशोधनों सहित मान्य होगा।



2. यह स्वीकृति भूतल, ~~.....~~ ममटी हेतु 63.66 वर्ग मीटर निर्माण क्षेत्रफल के लिये 74.38 वर्गमीटर भूखण्ड में प्रदान की गई है।

3. भूखण्ड पर निर्माण प्रारम्भ करने की सूचना निर्धारित प्रारूप पर अधिशासी अभियन्ता निर्माण खण्ड-2 उ० प्र० आवास एवं विकास परिषद, को प्रारम्भ करने से 14 दिन पूर्व देनी होगी।

4. यदि इस भवन/भूखण्ड हेतु कोई मानचित्र पहले से स्वीकृत हो तब एतद् द्वारा यह मानचित्र निरस्त किया जाता है।

5. यदि नियमानुसार उपलब्ध समयावधि के उपरान्त निर्माण प्रारम्भ किया जाता है तब निर्माण से पूर्व सम्बन्धित सम्पत्ति प्रबन्ध अधिकारी से समय वृद्धि प्रमाणक प्राप्त किया जाना आवश्यक है।

6. 300 वर्गमीटर से ऊपर रेन वाटर हारवेस्टिंग का प्राविधान किया जाना होगा।


विशेष कार्याधिकारी एवं वास्तुविद नियोजक



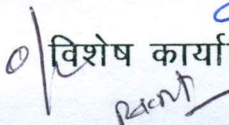
पृ० सं० 131

/ उपरोक्त

तददिनांक 24-4-2017

प्रतिलिपि :-

1. अधिशासी अभियन्ता निर्माण खण्ड 2 उ० प्र० आवास एवं विकास परिषद लखनऊ को स्वीकृत मानचित्र (एक प्रति सहित) सूचनार्थ एवं आवश्यक कार्यवाही हेतु प्रेषित।
2. सम्पत्ति प्रबन्धक कार्यालय कृत्तवी उ० प्र० आवास एवं विकास परिषद गोपडा को उपरोक्त शर्त सं. 5 के सन्दर्भ में सूचनार्थ एवं आवश्यक कार्यवाही हेतु प्रेषित।


विशेष कार्याधिकारी एवं वास्तुविद नियोजक




उत्तर प्रदेश आवास एवं विकास परिषद

वास्तुकला एवं नियोजन इकाई-द्वितीय

नीलगिरी काम्पलेक्स, द्वितीय तल, इन्दिरा नगर, लखनऊ

("उ० प्र० आवास एवं विकास परिषद, अधिनियम 1965 के अन्तर्गत भवन निर्माण हेतु")

स्वीकृत-पत्र

सेवा में,

श्री/श्रीमती/कुमारी राम भारत शुक्ल
116 आवास विकास कार्केनी
गोण्डा

पत्रांक 198

नि० प्र० 2017/49

दिनांक 7-6-2017

भवन/भूखण्ड-संख्या/खसरा संख्या 116 योजना भरतपुरी नगर गोण्डा

निर्माण करने सम्बन्धी आपके आवेदन पत्र दिनांक 29.05.2017 के क्रम में नि० प्र० रजिस्टर संख्या..... के अनुसार निम्नलिखित शर्तों के साथ वर्तमान में प्रभावी भवन निर्माण उपविधि व अन्य नियमों, शासनादेशों के प्राविधानों के अनुसार स्वीकृति प्रदान की जाती है। यदि भविष्य में आप द्वारा दिये गये तथ्य/जानकारी को गलत पाये जाने की दशा में मानचित्र स्वतः निरस्त समझा जायेगा।

- स्वीकृत मानचित्र की अवधि (दिनांक 7-6-2017 से 6-6-2022 तक) पाँच वर्ष की होगी। निर्माण विधिवत कब्जा प्राप्त भूमि पर ही किया जाना होगा व स्वीकृत मानचित्र लाल रंग से अंकित किये गये संशोधनों सहित मान्य होगा।
- यह स्वीकृति भूतल, प्रथम तल, द्वितीय तल तथा मम्दी हेतु 38.70 वर्ग मीटर निर्माण क्षेत्रफल के लिये 54.34 वर्गमीटर भूखण्ड में प्रदान की गई है।
- भूखण्ड पर निर्माण प्रारम्भ करने की सूचना निर्धारित प्रारूप पर अधिशासी अभियन्ता निर्माण खण्ड-2 उ० प्र० आवास एवं विकास परिषद, को प्रारम्भ करने से 14 दिन पूर्व देनी होगी।
- यदि इस भवन/भूखण्ड हेतु कोई मानचित्र पहले से स्वीकृत हो तब एतद् द्वारा यह मानचित्र निरस्त किया जाता है।
- यदि नियमानुसार उपलब्ध समयावधि के उपरान्त निर्माण प्रारम्भ किया जाता है तब निर्माण से पूर्व सम्बन्धित सम्पत्ति प्रबन्ध अधिकारी से समय वृद्धि प्रमाणक प्राप्त किया जाना आवश्यक है।
- 300 वर्गमीटर से ऊपर रेन वाटर हारवेस्टिंग का प्राविधान किया जाना होगा।

विशेष कार्याधिकारी एवं वास्तुविद नियोजक

पृ० सं० 198

/उपरोक्त

तददिनांक 7-6-2017

प्रतिलिपि :-

- अधिशासी अभियन्ता निर्माण खण्ड 2 उ० प्र० आवास एवं विकास परिषद लखनऊ को स्वीकृत मानचित्र (एक प्रति सहित) सूचनार्थ एवं आवश्यक कार्यवाही हेतु प्रेषित।
- सम्पत्ति प्रबन्धक कार्यालय भरतपुरी योजना उ० प्र० आवास एवं विकास परिषद गोण्डा को उपरोक्त शर्त सं. 5 के सन्दर्भ में सूचनार्थ एवं आवश्यक कार्यवाही हेतु प्रेषित।

विशेष कार्याधिकारी एवं वास्तुविद नियोजक



उत्तर प्रदेश आवास एवं विकास परिषद

वास्तुकला एवं नियोजन इकाई... 3...

नीलगिरी काम्पलेक्स, द्वितीय तल, इन्दिरा नगर, लखनऊ

("उ० प्र० आवास एवं विकास परिषद, अधिनियम 1965 के अन्तर्गत भवन निर्माण हेतु")

स्वीकृत-पत्र

सेवा में,

श्री / ~~श्री~~ / ~~श्री~~ श्री राम सरन सिंह S/O कर्मा प्रसाद सिंह
1000. द्वादी परवा स्टेशन रोड गोण्डा

पत्रांक 58

नि० प्र० 2017/15


दिनांक 16-2-2017

भूखण्ड/भूखण्ड संख्या / ~~संख्या~~ संख्या P-1894 योजना शरतपुरी योजना नगर गोण्डा

निर्माण करने सम्बन्धी आपके आवेदन पत्र दिनांक 30-1-2017 के क्रम में नि० प्र० रजिस्टर संख्या 16/598

के अनुसार निम्नलिखित शर्तों के साथ वर्तमान में प्रभावी भवन निर्माण उपविधि व अन्य नियमों, शासनादेशों के प्राविधानों के अनुसार स्वीकृति प्रदान की जाती है। यदि भविष्य में आप द्वारा दिये गये तथ्य/जानकारी को गलत पाये जाने की दशा में मानचित्र स्वतः निरस्त समझा जायेगा।

- स्वीकृत मानचित्र की अवधि (दिनांक 16-2-2017 से 15-2-2022 तक) पाँच वर्ष की होगी। निर्माण विधिवत कब्जा प्राप्त भूमि पर ही किया जाना होगा व स्वीकृत मानचित्र लाल रंग से अंकित किये गये संशोधनो सहित मान्य होगा।
- यह स्वीकृति भूतल, ~~प्रथम तल, द्वितीय तल तथा गार्डन~~ हेतु 61.38 वर्ग मीटर निर्माण क्षेत्रफल के लिये 226.00 वर्गमीटर भूखण्ड में प्रदान की गई है।
- भूखण्ड पर निर्माण प्रारम्भ करने की सूचना निर्धारित प्रारूप पर अधिशासी अभियन्ता निर्माण खण्ड- 2 उ० प्र० आवास एवं विकास परिषद, को प्रारम्भ करने से 14 दिन पूर्व देनी होगी।
- यदि इस भवन/भूखण्ड हेतु कोई मानचित्र पहले से स्वीकृत हो तब एतद् द्वारा यह मानचित्र निरस्त किया जाता है।
- यदि नियमानुसार उपलब्ध समयावधि के उपरान्त निर्माण प्रारम्भ किया जाता है तब निर्माण से पूर्व सम्बन्धित सम्पत्ति प्रबन्ध अधिकारी से समय वृद्धि प्रमाणक प्राप्त किया जाना आवश्यक है।
- 300 वर्गमीटर से ऊपर रेन वाटर हारवेस्टिंग का प्राविधान किया जाना होगा।


विशेष कार्याधिकारी एवं वास्तुविद नियोजक


पृ० सं० 58

/ उपरोक्त

तददिनांक 16-2-2017

प्रतिलिपि :-

- अधिशासी अभियन्ता निर्माण खण्ड- 2 उ० प्र० आवास एवं विकास परिषद लखनऊ को स्वीकृत मानचित्र (एक प्रति सहित) सूचनार्थ एवं आवश्यक कार्यवाही हेतु प्रेषित।
- सम्पत्ति प्रबन्धक कार्यालय शरतपुरी योजना उ० प्र० आवास एवं विकास परिषद गोण्डा को उपरोक्त शर्त सं. 5 के सन्दर्भ में सूचनार्थ एवं आवश्यक कार्यवाही हेतु प्रेषित।


विशेष कार्याधिकारी एवं वास्तुविद नियोजक



उत्तर प्रदेश आवास एवं विकास परिषद

वास्तुकला एवं नियोजन इकाई-द्वितीय

नीलगिरी काम्पलेक्स, द्वितीय तल, इन्दिरा नगर, लखनऊ

("उ० प्र० आवास एवं विकास परिषद, अधिनियम 1965 के अन्तर्गत भवन निर्माण हेतु")

स्वीकृत-पत्र

सेवा में,

श्री/श्रीमती/कुमारी शुभमान सिंह
E.W.S. 811 भरतपुरी योजना
गोण्डा

पत्रांक 233


नि० प्र० 2017/54

दिनांक 29-6-2017

भवन/भूखण्ड-संख्या/खसस-संख्या 011 योजना भरतपुरी नगर गोण्डा

निर्माण करने सम्बन्धी आपके आवेदन पत्र दिनांक 27.06.2017 के क्रम में नि० प्र० रजिस्टर संख्या 88/800 के अनुसार निम्नलिखित शर्तों के साथ वर्तमान में प्रभावी भवन निर्माण उपविधि व अन्य नियमों, शासनादेशों के प्राविधानों के अनुसार स्वीकृति प्रदान की जाती है। यदि भविष्य में आप द्वारा दिये गये तथ्य/जानकारी को गलत पाये जाने की दशा में मानचित्र स्वतः निरस्त समझा जायेगा।

- स्वीकृत मानचित्र की अवधि (दिनांक 29-6-2017 से 28-6-2022 तक) पाँच वर्ष की होगी। निर्माण विधिवत कब्जा प्राप्त भूमि पर ही किया जाना होगा व स्वीकृत मानचित्र लाल रंग से अंकित किये गये संशोधनो सहित मान्य होगा।
- यह स्वीकृति भूतल, प्रथम तल, द्वितीय तल तथा मम्मी हेतु 38.70 वर्ग मीटर निर्माण क्षेत्रफल के लिये 42.93 वर्गमीटर भूखण्ड में प्रदान की गई है।
- भूखण्ड पर निर्माण प्रारम्भ करने की सूचना निर्धारित प्रारूप पर अधिशासी अभियन्ता निर्माण खण्ड-2 उ० प्र० आवास एवं विकास परिषद, को प्रारम्भ करने से 14 दिन पूर्व देनी होगी।
- यदि इस भवन/भूखण्ड हेतु कोई मानचित्र पहले से स्वीकृत हो तब एतद् द्वारा यह मानचित्र निरस्त किया जाता है।
- यदि नियमानुसार उपलब्ध समयावधि के उपरान्त निर्माण प्रारम्भ किया जाता है तब निर्माण से पूर्व सम्बन्धित सम्पत्ति प्रबन्ध अधिकारी से समय वृद्धि प्रमाणक प्राप्त किया जाना आवश्यक है।
- 300 वर्गमीटर से ऊपर रेन वाटर हारवेस्टिंग का प्राविधान किया जाना होगा।



विशेष कार्याधिकारी एवं वास्तुविद नियोजक

पृ० सं० 233
प्रतिलिपि :-

/उपरोक्त

तददिनांक 29-6-2017

- अधिशासी अभियन्ता निर्माण खण्ड-2 उ० प्र० आवास एवं विकास परिषद, लखनऊ को स्वीकृत मानचित्र (एक प्रति सहित) सूचनार्थ एवं आवश्यक कार्यवाही हेतु प्रेषित।
- सम्पत्ति प्रबन्धक कार्यालय भरतपुरी योजना उ० प्र० आवास एवं विकास परिषद, गोण्डा को उपरोक्त शर्त सं. 5 के सन्दर्भ में सूचनार्थ एवं आवश्यक कार्यवाही हेतु प्रेषित।


विशेष कार्याधिकारी एवं वास्तुविद नियोजक