



उत्तर प्रदेश आवास एवं विकास परिषद

वास्तुकला एवं नियोजन इकाई-ग्रामीण

नीलगिरी काम्पलेक्स, द्वितीय तल, इन्दिरा नगर, लखनऊ

("उ० प्र० आवास एवं विकास परिषद, अधिनियम 1965 के अन्तर्गत भवन निर्माण हेतु")

स्वीकृत-पत्र

सेवा में,

श्री/श्रीमती/कुमारी कुसुमलता शर्मा

जय प्रकाश नगर शास्त्री नगर

पत्रांक 365

गोरखपुर नि० प्रा० 2016/70

दिनांक 22-7-2016

भवन/भूखण्ड संख्या/खसरा संख्या B-273 योजना सूरज कुंड नगर गोरखपुर

निर्माण करने सम्बन्धी आपके आवेदन पत्र दिनांक 12.07.2016 के क्रम में नि० प्र० रजिस्टर संख्या 15/353

के अनुसार निम्नलिखित शर्तों के साथ वर्तमान में प्रभावी भवन निर्माण उपविधि व अन्य नियमों, शासनादेशों के प्राविधानों के अनुसार स्वीकृति प्रदान की जाती है। यदि भविष्य में आप द्वारा दिये गये तथ्य/जानकारी को गलत पाये जाने की दशा में मानचित्र स्वतः निरस्त समझा जायेगा।

1. स्वीकृत मानचित्र की अवधि (दिनांक 22-7-2016 से 21-7-2021 तक) पाँच वर्ष की होगी। निर्माण विधिवत कब्जा प्राप्त भूमि पर ही किया जाना होगा व स्वीकृत मानचित्र लाल रंग से अंकित किये गये संशोधनों सहित मान्य होगा।
2. यह स्वीकृति भूतल, प्रथम तल, द्वितीय तल तथा मम्मी हेतु 36.06 वर्ग मीटर निर्माण क्षेत्रफल के लिये 61.95 वर्गमीटर भूखण्ड में प्रदान की गई है।
- 3 भूखण्ड पर निर्माण प्रारम्भ करने की सूचना निर्धारित प्रारूप पर अधिशासी अभियन्ता निर्माण खण्ड-37 उ० प्र० आवास एवं विकास परिषद, को प्रारम्भ करने से 14 दिन पूर्व देनी होगी।
- 4 यदि इस भवन/भूखण्ड हेतु कोई मानचित्र पहले से स्वीकृत हो तब एतद् द्वारा यह मानचित्र निरस्त किया जाता है।
5. यदि नियमानुसार उपलब्ध समयावधि के उपरान्त निर्माण प्रारम्भ किया जाता है तब निर्माण से पूर्व सम्बन्धित सम्पत्ति प्रबन्ध अधिकारी से समय वृद्धि प्रमाणक प्राप्त किया जाना आवश्यक है।
6. 300 वर्गमीटर से ऊपर रेन वाटर हारवेस्टिंग का प्राविधान किया जाना होगा।

विशेष कार्याधिकारी एवं वास्तुविद नियोजक

पृ० सं० 365

/उपरोक्त

तददिनांक 22-7-2016

प्रतिलिपि :-

1. अधिशासी अभियन्ता निर्माण खण्ड 37 उ० प्र० आवास एवं विकास परिषद गोरखपुर को स्वीकृत मानचित्र (एक प्रति सहित) सूचनार्थ एवं आवश्यक कार्यवाही हेतु प्रेषित।
2. सम्पत्ति प्रबन्धक कार्यालय सूरज कुंड योजना उ० प्र० आवास एवं विकास परिषद गोरखपुर को उपरोक्त शर्त सं. 5 के सन्दर्भ में सूचनार्थ एवं आवश्यक कार्यवाही हेतु प्रेषित।

विशेष कार्याधिकारी एवं वास्तुविद नियोजक



उत्तर प्रदेश आवास एवं विकास परिषद

वास्तुकला एवं नियोजन इकाई...द्वितीय

नीलगिरी कामलेक्स, द्वितीय तल, इन्दिरा नगर, लखनऊ

("उ० प्र० आवास एवं विकास परिषद, अधिनियम 1965 के अन्तर्गत भवन निर्माण हेतु")

स्वीकृत-पत्र

सेवा में,

श्री/श्रीमती/कुमारी सुनम अर्पित

e-201 शूरज कुण्ड योजना

गोरखपुर

नि० प्र० 2017/42

दिनांक 9-6-2017

पत्रांक 204

भवन / भूखण्ड संख्या / खस्स संख्या e-201 योजना शूरज कुण्ड नगर गोरखपुर

निर्माण करने सम्बन्धी आपके आवेदन पत्र दिनांक 02-06-2017 के क्रम में नि० प्र० रजिस्टर संख्या

के अनुसार निम्नलिखित शर्तों के साथ वर्तमान में प्रभावी भवन निर्माण उपविधि व अन्य नियमों, शासनादेशों के प्राविधानों के अनुसार स्वीकृति प्रदान की जाती है। यदि भविष्य में आप द्वारा दिये गये तथ्य / जानकारी को गलत पाये जाने की दशा में मानचित्र स्वतः निरस्त समझा जायेगा।

1. स्वीकृत मानचित्र की अवधि (दिनांक 9-6-2017 से 8-6-2027 तक) पाँच वर्ष की होगी। निर्माण विधिवत कब्जा प्राप्त भूमि पर ही किया जाना होगा व स्वीकृत मानचित्र लाल रंग से अंकित किये गये संशोधनों सहित मान्य होगा।

2. यह स्वीकृति मूलतः, प्रथम तल, द्वितीय तल तथा ममटी हेतु 215.54 वर्ग मीटर निर्माण क्षेत्रफल के लिये 178.88 वर्गमीटर भूखण्ड में प्रदान की गई है।

3. भूखण्ड पर निर्माण प्रारम्भ करने की सूचना निर्धारित प्रारूप पर अधिशासी अभियन्ता निर्माण खण्ड- 37 उ० प्र० आवास एवं विकास परिषद, को प्रारम्भ करने से 14 दिन पूर्व देनी होगी।

4. यदि इस भवन/भूखण्ड हेतु कोई मानचित्र पहले से स्वीकृत हो तब एतद् द्वारा यह मानचित्र निरस्त किया जाता है।

5. यदि नियमानुसार उपलब्ध समयावधि के उपरान्त निर्माण प्रारम्भ किया जाता है तब निर्माण से पूर्व सम्बन्धित सम्पत्ति प्रबन्ध अधिकारी से समय वृद्धि प्रमाणक प्राप्त किया जाना आवश्यक है।

6. 300 वर्गमीटर से ऊपर रेन वाटर हारवेस्टिंग का प्राविधान किया जाना होगा।

विशेष कार्याधिकारी एवं वास्तुविद नियोजक

तददिनांक 9-6-2017

पृ० सं० 204

/ उपरोक्त

प्रतिलिपि :- 1. अधिशासी अभियन्ता निर्माण खण्ड- 37 उ० प्र० आवास एवं विकास परिषद गोरखपुर

को स्वीकृत मानचित्र (एक प्रति सहित) सूचनार्थ एवं आवश्यक कार्यवाही हेतु प्रेषित।

2. सम्पत्ति प्रबन्धक कार्यालय शूरज कुण्ड योजना उ० प्र० आवास एवं विकास परिषद गोरखपुर को उपरोक्त शर्त सं. 5 के सन्दर्भ में सूचनार्थ एवं आवश्यक कार्यवाही हेतु प्रेषित।

विशेष कार्याधिकारी एवं वास्तुविद नियोजक



उत्तर प्रदेश आवास एवं विकास परिषद

वास्तुकला एवं नियोजन इकाई...^{द्वितीय}

नीलगिरी काम्पलेक्स, द्वितीय तल, इन्दिरा नगर, लखनऊ

("उ० प्र० आवास एवं विकास परिषद, अधिनियम 1965 के अन्तर्गत भवन निर्माण हेतु")

स्वीकृत-पत्र

सेवा में,

श्री/श्रीमती/कुमारी चन्द्र भान सिंह
डी. 506/5 सुरजकुण्ड योजना,
गोरखपुर


पत्रांक 195

नि० प्र० 2017/30

दिनांक 7-6-2017

भवन/भूखण्ड संख्या/खसस संख्या B-71/16 योजना सुरजकुण्ड नगर गोरखपुर
निर्माण करने सम्बन्धी आपके आवेदन पत्र दिनांक 09.10.2017 के क्रम में नि० प्र० रजिस्टर संख्या 68/1703
के अनुसार निम्नलिखित शर्तों के साथ वर्तमान में प्रभावी भवन निर्माण उपविधि व अन्य नियमों, शासनादेशों
के प्राविधानों के अनुसार स्वीकृति प्रदान की जाती है। यदि भविष्य में आप द्वारा दिये गये तथ्य/जानकारी को गलत
पाये जाने की दशा में मानचित्र स्वतः निरस्त समझा जायेगा।


- स्वीकृत मानचित्र की अवधि (दिनांक 7-6-2017 से 6-6-2022 तक) पाँच वर्ष की होगी। निर्माण विधिवत कब्जा प्राप्त भूमि पर ही किया जाना होगा व स्वीकृत मानचित्र लाल रंग से अंकित किये गये संशोधन सहित मान्य होगा।
- यह स्वीकृति भूतल, प्रथम तल, द्वितीय तल तथा ममटी हेतु 194.37 वर्ग मीटर निर्माण क्षेत्रफल के लिये 200.00 वर्गमीटर भूखण्ड में प्रदान की गई है।
- भूखण्ड पर निर्माण प्रारम्भ करने की सूचना निर्धारित प्रारूप पर अधिशासी अभियन्ता निर्माण खण्ड-37 उ० प्र० आवास एवं विकास परिषद, को प्रारम्भ करने से 14 दिन पूर्व देनी होगी।
- यदि इस भवन/भूखण्ड हेतु कोई मानचित्र पहले से स्वीकृत हो तब एतद् द्वारा यह मानचित्र निरस्त किया जाता है।
- यदि नियमानुसार उपलब्ध समयावधि के उपरान्त निर्माण प्रारम्भ किया जाता है तब निर्माण से पूर्व सम्बन्धित सम्पत्ति प्रबन्ध अधिकारी से समय वृद्धि प्रमाणक प्राप्त किया जाना आवश्यक है।
- 300 वर्गमीटर से ऊपर रेन वाटर हारवेस्टिंग का प्राविधान किया जाना होगा।


विशेष कार्याधिकारी एवं वास्तुविद नियोजक
Revised

पृ० सं० 195 / उपरोक्त
प्रतिलिपि :-

तददिनांक 7-6-2017

- अधिशासी अभियन्ता निर्माण खण्ड 37 उ० प्र० आवास एवं विकास परिषद गोरखपुर को स्वीकृत मानचित्र (एक प्रति सहित) सूचनार्थ एवं आवश्यक कार्यवाही हेतु प्रेषित।
- सम्पत्ति प्रबन्धक कार्यालय सुरजकुण्ड योजना उ० प्र० आवास एवं विकास परिषद गोरखपुर को उपरोक्त शर्त सं. 5 के सन्दर्भ में सूचनार्थ एवं आवश्यक कार्यवाही हेतु प्रेषित।


विशेष कार्याधिकारी एवं वास्तुविद नियोजक
Revised



उत्तर प्रदेश आवास एवं विकास परिषद

वास्तुकला एवं नियोजन इकाई-द्वितीय

नीलगिरी काम्पलेक्स, द्वितीय तल, इन्दिरा नगर, लखनऊ

("उ० प्र० आवास एवं विकास परिषद, अधिनियम 1965 के अन्तर्गत भवन निर्माण हेतु")

स्वीकृत-पत्र

सेवा में,

श्री/श्रीमती/कुमारी शागर रामवानी पुत्र श्री धीरेश चन्द्र रामवानी
विजय नगर, सिन्धी कालोनी, गोरखपुर
गोरखपुर, उ० प्र०


पत्रांक 160

नि० प्र० 2017/20

दिनांक 4-5-2017

भवन/भूखण्ड संख्या/खसत संख्या C-28 योजना सुरजकुण्ड नगर गोरखपुर
निर्माण करने सम्बन्धी आपके आवेदन पत्र दिनांक 27.04.2017 के क्रम में नि० प्र० रजिस्टर संख्या
के अनुसार निम्नलिखित शर्तों के साथ वर्तमान में प्रभावी भवन निर्माण उपविधि व अन्य नियमों, शासनादेशों
के प्राविधानों के अनुसार स्वीकृति प्रदान की जाती है। यदि भविष्य में आप द्वारा दिये गये तथ्य/जानकारी को गलत
पाये जाने की दशा में मानचित्र स्वतः निरस्त समझा जायेगा।

- स्वीकृत मानचित्र की अवधि (दिनांक 4-5-2017 से 3-5-2022 तक) पाँच वर्ष की होगी। निर्माण
विधिवत कब्जा प्राप्त भूमि पर ही किया जाना होगा व स्वीकृत मानचित्र लाल रंग से अंकित किये गये संशोधनों
सहित मान्य होगा।
- यह स्वीकृति भूतल, प्रथम तल, द्वितीय तल तथा ममटी हेतु 390.85 वर्ग मीटर निर्माण क्षेत्रफल के लिये,
228.75 वर्गमीटर भूखण्ड में प्रदान की गई है।
- भूखण्ड पर निर्माण प्रारम्भ करने की सूचना निर्धारित प्रारूप पर अधिशासी अभियन्ता निर्माण खण्ड-37
उ० प्र० आवास एवं विकास परिषद, को प्रारम्भ करने से 14 दिन पूर्व देनी होगी।
- यदि इस भवन/भूखण्ड हेतु कोई मानचित्र पहले से स्वीकृत हो तब एतद् द्वारा यह मानचित्र निरस्त किया जाता है।
- यदि नियमानुसार उपलब्ध समयावधि के उपरान्त निर्माण प्रारम्भ किया जाता है तब निर्माण से पूर्व सम्बन्धित
सम्पत्ति प्रबन्ध अधिकारी से समय वृद्धि प्रमाणक प्राप्त किया जाना आवश्यक है।
- 300 वर्गमीटर से ऊपर रेन वाटर हारवेस्टिंग का प्राविधान किया जाना होगा।


विशेष कार्याधिकारी एवं वास्तुविद नियोजक
Date


पृ० सं० 160

/उपरोक्त

तददिनांक 4-5-2017

प्रतिलिपि :-

- अधिशासी अभियन्ता निर्माण खण्ड 37 उ० प्र० आवास एवं विकास परिषद गोरखपुर
को स्वीकृत मानचित्र (एक प्रति सहित) सूचनार्थ एवं आवश्यक कार्यवाही हेतु प्रेषित।
- सम्पत्ति प्रबन्धक कार्यालय सुरजकुण्ड योजना उ० प्र० आवास एवं विकास परिषद गोरखपुर
को उपरोक्त शर्त सं. 5 के सन्दर्भ में सूचनार्थ एवं आवश्यक कार्यवाही हेतु प्रेषित।


विशेष कार्याधिकारी एवं वास्तुविद नियोजक
Date